

MEMÒRIA CIENTÍFICA

INTERVENCIÓ ARQUEOLÒGICA ALS JARDINS
DEL PALAU DE PEDRALBES – AV. DIAGONAL, 686, C. DEL TINENT CORONEL
VALENZUELA, 2-10, C. JORDI GIRONA, 28-32, C. FERNANDO PRIMO DE
RIVERA, 1-11
BARCELONA, EL BARCELONÈS
DEL JUNY DE 2006 AL GENER DE 2007



CODI M.H.C.B.: 082 /06

AUTOR

Dídac Pàmies Gual
Jordi Petit Gil

LLOC I DATA

Mataró, 30 de Gener de 2007

DADES GENERALS

LLOC DE LA INTERVENCIÓ	Jardins del Palau de Pedralbes – Av. Diagonal, 686, c. del Tinent Coronel Valenzuela, 2-10, c. Jordi Girona, 28-32, c. Fernando Primo de Rivera, 1-11
POBLACIÓ, COMARCA	Barcelona, el Barcelonès
CODI DEL M.H.C.B.	082/06
PROMOCIÓ	Parcs i Jardins de Barcelona
EXECUCIÓ OBRA	UTE J. Buch
EXECUCIÓ INTERVENCIÓ	Actium Patrimoni Cultural, SL
DIRECCIÓ TÈCNICA	Didac Pàmies Gual Jordi Petit Gil
TIPUS D'INTERVENCIÓ	Preventiva
ACTIVITAT AUTORITZADA	Control moviment de terres, excavació arqueològica
DATES AUTORITZADES	26 de juny – 1 de setembre de 2006
I D'EXECUCIÓ	18 de setembre – 31 d'octubre de 2006 1 – 30 de novembre de 2006 11 – 29 de desembre de 2006 19 – 31 de gener de 2007
COORDENADES U.T.M	X= 426329 / Y= 4582367/ Z= 75



PARAULES CLAU

Control obra | rases de serveis | parc | època contemporània

RESUM

La realització de les rases necessàries per a la col·locació del nou sistema de reg i clavegueram ha posat al descobert l'existència de diversos trams de murs i antigues clavegueres que s'adscriuen a un ventall cronològic que oscil·la entre els segles XIX i XX.



CONTINGUTS

1.	INTRODUCCIÓ	5
2.	SITUACIÓ.....	5
3.	MARC GEOGRÀFIC I GEOLÒGIC	5
4.	ANTECEDENTS	6
4.1.	CONTEXT HISTÒRIC	6
4.2.	ANTECEDENTS ARQUEOLÒGICS.....	6
5.	MOTIVACIÓ.....	7
6.	METODOLOGIA	7
7.	TREBALLS REALITZATS	8
7.1.	SECTORS DE L'OBRA.....	8
7.2.	RASES I ÀREES EXCAVADES	9
8.	RESULTATS DE LA INTERVENCIÓ	11
9.	CONCLUSIONS.....	16
10.	BIBLIOGRAFIA.....	18

ANNEX 1: DOCUMENTACIÓ ADMINISTRATIVA

ANNEX 2: DOCUMENTACIÓ FOTOGRÀFICA

ANNEX 3: DOCUMENTACIÓ PLANIMÈTRICA

ANNEX 4: INVENTARI DE MATERIALS

ANNEX 5: LÀMINA DE MATERIALS

ANNEX 6: UNITATS ESTRATIGRÀFIQUES



1. INTRODUCCIÓ

La memòria que presentem a continuació recull els resultats de la intervenció arqueològica realitzada als jardins del Palau Reial de Pedralbes.

La intervenció, de caràcter preventiu, ha consistit en un control d'obra de la canalització del nou reg i clavegueram realitzada per l'empresa UTE J. Buch.

Els treballs han estat desenvolupats per l'empresa Actium Patrimoni Cultural, SL sota la direcció de Dídac Pàmies Gual i Jordi Petit Gil, i amb l'autorització de la Direcció General del Patrimoni Cultural de la Generalitat de Catalunya.

2. SITUACIÓ

El Jardí del Palau Reial de Pedralbes se situa entre l'Av. Diagonal, el c. del Tinent Coronel Valenzuela, el c. Jordi Girona, i el c. Fernando Primo de Rivera, a la zona universitària, entre les facultats de Dret i d'Econòmiques, en el districte de les Corts de la ciutat de Barcelona.

Coordenades UTM: X= 426329 / Y= 4582367 / Z= 75

3. MARC GEOGRÀFIC I GEOLÒGIC

El seguiment arqueològic s'ha realitzat en la zona coneguda com el Pla de Barcelona, que limita pel nord-oest amb la Serra de Collserola, pel nord-est amb el riu Besòs i el turó de Montgat, pel sud-oest amb el turó de Montjuïc i el riu Llobregat i finalment queda obert al mar pel sud-est. Tots aquests elements són els que conformen la comarca del Barcelonès.

El barri de Les Corts s'assenta sobre una plana quaternària, la base de la qual està constituïda per un nivell de graves amb matriu argilosa compacta. Les graves són fragments de llicorelles, quars i altres roques procedents del paleozoic de Collserola. Per sobre d'aquests materials es troba una alternança de capes que es coneix amb el nom de "Tricicle" i que, de més profund a més superficial, està format pels següents dipòsits: el primer, d'argiles vermelles compactes amb graves, fou explotat a les bòbiles que s'establiren per tot el terme; el segon, de llims groguencs d'origen eòlic amb nòduls calcaris, degué formar-se durant períodes freds i secs; i el tercer, format per crostes calcàries d'un gruix de 0,20 a 0,30 m de mitjana i conegut localment com a "tortorà", es formà per la forta evaporació de l'aigua com a conseqüència d'un clima càlid i sec. Aquesta triple alternança demostra que es repetí un cicle climàtic que portà d'una situació quasi tropical a una altra semidesèrtica. La vegetació típica d'aquests climes fou lentament substituïda per rouredes, avellaners i pinedes, i posteriorment pels boscos d'alzines. Aquests, típics



d'un clima mediterrani de tipus litoral, cobriren les Corts fins que la mà de l'home transformà el bosc en camps de conreu.

La zona afectada per la intervenció es troba als jardins del Palau Reial una zona que tradicionalment ha estat regada per nombroses rieres.

4. ANTECEDENTS

4.1. CONTEXT HISTÒRIC

La importància històrica de l'indret ve donada pel fet que en època medieval, la zona estava ocupada per diversos masos (Can Custó, Can Simó, Can Carreres, Can Duran de les Escalles...) que s'encarregaven del conreu i extracció de recursos per abastar la ciutat de Barcelona.

El mas afectat per l'obra de canalització del nou reg, però, és el de Can Custó, anomenat així per un dels antics propietaris, tot i que anteriorment havia rebut altres denominacions com mas Monterols o Vinyals i Artés (Navarro 1993: 391-397).

El mas de Can Custó apareix documentat per primera vegada en textos de l'any 1409 sota el nom de Monterols, mas vinculat als dominis del monestir de Sant Pau del Camp.

Durant el s. XVII el domini útil del mas cau en mans dels Vinyals i els Artés, i no és fins l'any 1643 que Pere Custó, apotecari de Barcelona, comprà el mas juntament amb un forn de calç i les pertinents terres.

L'any 1859 la casa, juntament amb 7 mujades de terra, va ser comprada per Joan Güell i Ferrer, qui l'any 1872 la deixà en herència a Eusebi Güell. Aquest darrer va iniciar una política d'expansió comprant terres i masos circumdants, però sempre respectant el caràcter agrícola de la zona, a més invertí en noves infraestructures com la introducció de l'electricitat i la construcció de diferents murs tant de fang com de pedra amb la finalitat de contenir les crescudes de les moltes rieres que regaven el terreny.

Després de l'incendi del pla de Palau l'any 1875, Barcelona es quedà sense una residència prou digne per allotjar la família reial. Va ser Joan Antoni Güell, juntament amb altres donants, qui va cedir l'antiga masia Can Custó per tal de convertir-la en residència reial, fet que es va consumir el 22 de maig de 1924 amb l'allotjament d'Alfons XIII i la reina Victòria Eugènia (Androer 2003: 173-178).

4.2. ANTECEDENTS ARQUEOLÒGICS

Les primeres troballes arqueològiques localitzades a la zona daten de 1954 i aparegueren de forma casual, després que es procedís a l'enderrocament d'un edifici situat al carrer de Jordi Girona, entre els carrers de La Alfàmbra i de Joan Obiols, en el subsòl del qual hi va aparèixer una destrala neolítica de basalt d'uns 17 cm aproximadament (*Inventari del patrimoni arqueològic de les Corts*).



Va ser també durant la dècada dels cinquanta quan, durant l'allargament de l'avinguda de Pedralbes cap a la carretera d'Esplugues, es localitzà i excavà la necròpolis de Finestrelles. La necròpolis, pròxima al monestir de Pedralbes, estava formada per diferents inhumacions de fossa datades entre els segles VI i VII dC (*Inventari del patrimoni arqueològic de les Corts*).

Durant l'any 1990 es van excavar, al carrer del Monestir núm. 9, les restes de la *pars rustica* d'una vil·la romana on s'hi van documentar nombroses sitges i diferents paviments d'*opus signinum*. Tot el conjunt va ser abandonat a finals del segle I dC (*Inventari del patrimoni arqueològic de les Corts*).

L'any 2003 una nova excavació als jardins de la Creu de Pedralbes va permetre localitzar alguns fragments de ceràmica vidrada (Vidal 2003).

L'actuació més recent a la zona es va dur a terme entre el 18 i 25 de juliol de 2005 al carrer Jordi Girona 28-29, on s'ha pogut documentar les restes d'un mur que possiblement hagués funcionat com a estructura de contenció de rieres (Pàmies 2005).

5. MOTIVACIÓ

L'Ajuntament de Barcelona amb la col·laboració de Parcs i Jardins va iniciar el 2005 un projecte de millora de tots els parcs de la ciutat de Barcelona, en el qual s'hi incloïa el Parc de Pedralbes.

L'actuació arqueològica vingué motivada per la col·locació de nous tubs de reg i una canalització de desguàs, obra executada per l'empresa J. Buch, S.L.

El nord del barri de Les Corts és una zona d'alt interès arqueològic. Per aquest motiu era necessari portar a terme un control exhaustiu dels treballs d'excavació del subsòl.

La intervenció, de caràcter preventiu, s'ha portat a terme atenent la Llei 9/1993 de setembre del Patrimoni Cultural Català (DOGC 1807 de l'11 d'octubre de 1993) i el Decret 78/2002 de 5 de març del Reglament de protecció del patrimoni arqueològic i paleontològic (DOGC 3594 de 13 de març de 2002), l'empresa Actium Patrimoni Cultural S.L. s'ha responsabilitzat del seguiment i control arqueològic.

6. METODOLOGIA

REGISTRE ESTRATIGRÀFIC

La metodologia utilitzada per aquesta intervenció es basa en el mètode de registre Harris / Carandini, que consisteix en el registre objectiu i en la documentació exhaustiva de restes i estrats, utilitzant per això un model de fitxes específiques (fitxes d'unitat estratigràfica).



TOPOGRAFIA I PLANIMETRIA

Les rases s'han vinculat geogràficament amb les coordenades UTM, per tal de documentar la seva ubicació. La topografia i la planimetria han estat tractats informàticament amb AutoCAD 2005.

DOCUMENTACIÓ FOTOGRÀFICA

Per tal de deixar una constància visual dels treballs realitzats, així com de les restes aparegudes, s'ha realitzat un registre fotogràfic exhaustiu, utilitzant-se el format digital.

7. TREBALLS REALITZATS

A fi de causar el mínim de molèsties als visitants l'obra es va realitzar en quatre fases diferents en les que es tancava al públic una àrea determinada.

Es va subdividir l'obra en quatre sectors a partir de dos eixos imaginaris perpendiculars (un de nord a sud i l'altre d'est a oest) situant l'encreuament al centre del parc, de manera que el parc quedà dividit en quatre superfícies quadrades, una al nord-oest (sector 1), una al nord-est (sector 2), una al sud-est (sector 3) i l'última al sud-oest (sector 4).

Els treballs van consistir en la realització de diferents rases per tal de canalitzar nous tubs de desguàs des de l'edifici de serveis situat al nord-oest del parc del Palau de Pedralbes fins al col·lector principal i instal·lar noves canalitzacions de reg disposades en forma d'anella al llarg de tota la zona de vianants del parc i diversos ramals per tal de regar tota la zona verda.

7.1. SECTORS DE L'OBRA

SECTOR 1

Quadre nord-oest. S'hi han realitzat part de la rasa 1 i un ramal, la rasa 2, la rasa 3, part de la rasa 4, la rasa 5 i la rasa 6.

SECTOR 2

Quadre nord-est. S'hi han realitzat part de la rasa 1 i quatre encreuaments, la rasa 7, la rasa 8 i la rasa 15.

SECTOR 3

Quadre sud-est. En aquest sector s'hi han realitzat part de la rasa 1, la rasa 9, la rasa 10, la rasa 11, la rasa 12 i la rasa 13.

SECTOR 4

Quadre sud-oest. S'hi han realitzat l'últim tram de la rasa 1, un tram de la rasa 4, la rasa 16 i la rasa 17.



7.2. RASES I ÀREES EXCAVADES

RASA 1

Aquesta rasa té un recorregut circular i transcorre al llarg del camí de circumval·lació del parc, creuant els sectors esmentats anteriorment. A cada 50 metres s'hi ha realitzat una cala d'arqueta d' 1 x 1 x 0,70 m. Les dimensions de la rasa són de 675 m de longitud, una amplada de 0,70 m i una profunditat de 0,60 m.

RASA 2

La rasa 2 té el seu origen a la cala d'arqueta 1A de 1 x 1 x 0,70 m i finalitza en una nova cala d'arqueta (2A) de les mateixes dimensions que l'anterior, a 31,5 m a l'est de la primera.

La longitud és de 30,6 m, l'amplada de la rasa, de 0,70 m i té una profunditat aproximada de 0,50 m.

RASA 3

La rasa 3 s'ha iniciat a la rasa d'arqueta 2A i rodeja, pel camí peatonal, l'estany situat al sector 1, fins a finalitzar al mateix punt d'origen.

La longitud total de la rasa 3 és de 179 m aproximadament, té 0,60 m d'amplada i 0,60 m de profunditat.

RASA 4

Aquesta rasa creua els jardins pels sectors 1 i 4. A cada 50 metres s'hi ha realitzat una cala de 1,50 x 1,50 metres per poder ubicar els pous de registre.

La rasa s'ha iniciat a la caseta de serveis situada al sector 1 i ha finalitzat entre l'entrada principal del parc situada a l'Avinguda Diagonal i la font, connectant al col·lector general del Palau Reial de Pedralbes.

Les seves dimensions són: 267 m de longitud, 0,80 m d'amplada i 1,20 m de profunditat, augmentant el seu rebaix fins a localitzar el col·lector general situat a 2 m sota el nivell actual.

RASA 5

Aquesta rasa comunica la rasa 1 amb la rasa 6, mitjançant les rases d'arqueta 1C i 6A, arribant a una longitud de 26,7 m, una amplada de 0,70 i una profunditat de 0,60 m.

RASA 6

La rasa 6 s'ha iniciat a la rasa d'arqueta 1B, i ha finalitzat darrere el Palau Reial de Pedralbes, on hi ha actualment l'entrada d'aigua a les instal·lacions.

La rasa és de 170 m de longitud per 0,7 m d'amplada i 0,60 m de profunditat.

RASA 7

La rasa està situada al sector 2 i s'ha iniciat a la rasa d'arqueta 1H i ha finalitzat a la 1G, rodejant la part nord-est d'aquest sector.



Les seves dimensions són de 234,7 m x 0,70 x 0,60 m, amb dos prolongacions a l'angle sud-est, on està situada la cala d'arqueta 7A. La primera prolongació presenta una longitud de 22,30 m, i l'altra de 2,8 m, creuant el camí; ambdues tenen la mateixa amplada i profunditat que la rasa 7.

Una tercera prolongació està situada a l'angle nord-oest, on s'ha efectuat una arqueta (7B) des d'on s'ha iniciat una rasa de 4,2 m x 0,60 x 0,50 m, que creua el camí en direcció nord.

RASA 8

La rasa s'ha iniciat a la cala de l'arqueta 1K, davant la porta d'entrada del carrer Fernando Primo de Rivera, i ha finalitzat a un punt pròxim al centre del parc, on s'hi ha ubicat una nova rasa d'arqueta (8A).

La longitud total és de 123 m, amb una amplada de 0,70 m i una profunditat de 0,60m.

RASA 9

Ubicada al sector 3, la rasa 9 s'ha començat a la cala d'arqueta 1L, discorre en direcció SE. S'ha seguit el mateix traçat que la paret lateral dels jardins de Pedralbes paral·lelament al carrer Fernando Primo de Rivera.

Les seves dimensions són de 88,7 m de longitud, 0,50 m d'amplada i una profunditat de 0,60 m.

RASA 10

Ubicada al sector 3, des de la cala d'arqueta 1N, s'ha començat a fer la rasa en direcció sud, on s'hi han realitzat la cala d'arqueta 10A.

Les seves dimensions són: 11,5 m de longitud, 0,50 m d'amplada i 0,60 m de profunditat.

RASA 11

Ubicada al sector 3, des de la cala d'arqueta 1M s'ha iniciat aquesta rasa en direcció oest.

Les seves dimensions són de 48,6 m de longitud, 0,80 m d'amplada i 0,70 m de profunditat.

RASA 12

Ubicada al sector 3, s'ha començat a la cala d'arqueta 10A, discorre en direcció est.

La longitud és de 68,8 m, 0,30 m d'amplada i 0,50 m de profunditat.

RASA 13

Ubicada al sector 4, darrera de la font que es troba situada a l'entrada principal dels jardins del Palau Reial (av. Diagonal), s'ha iniciat aquesta nova rasa en direcció S-O i ha finalitzat a la cala d'arqueta 1O.

La longitud total és de 35,2 m, una amplada aproximada de 0,50 m i 0,60 m de profunditat.



RASA 14

Ubicada al sector 4, al passeig central dels jardins que porten cap a la porta principal del Palau Reial, s'ha realitzat aquesta rasa en direcció sud i des de l'arqueta 8A.

Les seves dimensions són de 27,7 m de longitud, 0,40 m d'amplada i 0,30 m de profunditat.

RASA 15

Durant l'execució de la 4ª fase s'ha produït una petita intervenció al sector 2, on s'hi ha obert la rasa 15, a 4 m de la rampa del pàrking del palau i paral·lelament al mur nord del recinte del Palau Reial.

La longitud a la que s'ha arribat és de 27 m de longitud, 0,70 m d'amplada i 0,80 m de profunditat.

RASA 16

Ubicada al sector 4, des de la cala d'arqueta 1P s'ha obert aquesta rasa seguint el camí de vianants en direcció S-E.

Les seves dimensions són: 95,4 m de longitud, 0,60 m d'amplada i 0,60 m de profunditat.

RASA 17

Ubicada al sector 4 s'ha començat a la cala d'arqueta 1O en direcció SE. Primerament s'han realitzat els treballs d'aixecament de la pavimentació actual (UE 83) i l'estrat inferior de formigó (UE 84) d'una potència de 0,10 m, mitjançant una màquina retroexcavadora. Cobert pel formigó ha aparegut un estrat d'argila vermella (UE 4).

La longitud d'aquesta rasa és de 248 m, 0,60 m d'amplada i 1,20 m de profunditat.

8. RESULTATS DE LA INTERVENCIÓ

S'han realitzat un total de 17 rases i 29 cales d'arqueta repartides en quatre sectors, en les que només han aparegut restes arqueològiques immobles a zones puntuals de les rases 1, 4, 6, 7, 8, 14, 15, 17 i a la cala d'arqueta 4E.

La resta de rases (2, 3, 5, 9, 10, 11, 12, 13 i 16) i cales d'arqueta (1A, 1B, 1C, 1D, 1E, 1F, 1G, 1H, 1I, 1J, 1K, 1L, 1M, 1N, 1O, 1P, 1Q, 2A, 4A, 4B, 4C, 4D, 4F, 6A, 7A, 7B, 8A i 10A) han presentat la mateixa estratigrafia formada per tres estrats diferents.

En primer lloc, hi trobem l'actual nivell de circulació de sauló compactat (UE 1), que cobreix un segon estrat de graves corresponent a la preparació (UE 2) de l'anterior nivell d'ús. El tercer estrat documentat (UE 4) està compost d'argiles de color vermell, té una potència que oscil·la entre 0,30 i 0,50 m i presència de restes de material ceràmic dels segles XVIII i XIX. Hi apareixen canalitzacions de reg, clavegueram i electricitat.



En cap d'aquestes últimes rases esmentades s'hi han localitzat estructures arqueològiques.

En el cas de la rasa 4, en què les necessitats de l'obra han requerit rebaixar més la cota d'excavació, s'hi ha documentat l'estrat geològic format de torturà de color vermell (UE 5).

RASA 1

Pel que fa a restes d'estructures localitzades, en aquesta rasa se n'han localitzat en dos sectors diferents: sector 1 i sector 4.

Al tram nord corresponent al sector 1, s'hi ha documentat un mur (UE 33) del que només se'n conserven dues filades de pedres mitjanes i restes de material constructiu lligades amb morter de calç. Presenta una disposició d'est a oest, paral·lel a l'actual façana del Palau Reial. La longitud visible és de 1,13 m, té una amplada de 0,47 m i una alçada conservada de 0,60 m. La tècnica de construcció utilitzada va ser la de l'encofrat perdut. La rasa (UE 34) efectuada retalla l'estrat UE 4, per tant, se li pot atribuir una cronologia de segle XIX. La funcionalitat no s'ha pogut establir atesa la poca superfície oberta.

A la zona del sector 4 s'hi ha trobat tres estructures. La primera és la canalització C8 (UE 70 i 72), situada dins la seva rasa de construcció (UE 73) a 0,35 m de l'actual nivell d'ús. Aquesta canalització s'ha localitzat també a la rasa 4. Té coberta de maons de 14x29 cm col·locats plans i parets de maons 10x30 cm, que descansen damunt peces de ceràmica vidrada còncaves formant la solera. Les dimensions internes són: 0,10 m d'ample i 0,16 m d'alçada.

La segona estructura és un pou de registre (UE 56) al que se li lliura la tercera, la canalització C5 (UE 57 i 59). El pou de registre s'inutilitzà mitjançant una coberta de maons (UE 55) que impedia l'accés a l'interior. Un cop retirada la UE 55 s'ha pogut observar la reixa de ferro (UE 75) de 0,40 x 0,40 m, que fa de tapadora del pou, el qual presenta una boca de 0,80 m de profunditat, feta de maons de 14x29 cm. A partir d'aquest punt el pou s'eixampla, i no té parets construïdes, consistint tan sols en un retall en el subsòl. Se'n desconeix el diàmetre atesa la falta de seguretat per poder-hi accedir. Les seves dimensions aproximades són de 3 m d'amplada per 4m de profunditat. A mitja alçada (0,30 m) de la paret nord de la boca, hi desemboca la canalització C5 (UE 57), disposada de N a S. Té coberta, parets i solera de maó massís de 14x29 cm. L'amplada interior és de 0,25 m i l'alçada de 0,20 m.

Ambdues estructures estaven cobertes per l'estrat argilós UE 4, de 0,45 m de potència. Aquest estrat va ser remogut durant la construcció del parc i fou utilitzat per anivellar tot el jardí, tal i com el coneixem actualment.

RASA 4

Aquesta rasa afecta els sectors 1 i 4, havent-s'hi documentat restes d'estructures en els dos sectors.

A la cala d'arqueta 4A i a part de la rasa 4, situada al nord del parc infantil del sector 1, s'hi ha localitzat diverses canalitzacions (C1, C2 i C3) de diferent envergadura.



La C1 està orientada d'oest a est i presenta una amplada interior de 0,90 m amb una solera de grans lloses de pedra (UE 10). Tant la paret nord (UE 7) com la sud (UE 8) estan construïdes amb pedres mitjanes lligades amb morter de calç, de les que se'n conserven aproximadament 1 m d'alçada. A l'interior s'hi ha documentat la coberta enderrocada (UE 9) de la canalització composta per maons i restes de morter de calç desfet.

A la paret nord se li lliura la canalització C2, disposada de nord a sud i construïda únicament amb maons de 29x14x4 cm, lligats amb morter de calç, de la mateixa manera que la solera (UE 14). A diferència de l'anterior, aquesta canalització conserva la coberta (UE 15) de volta, que està construïda amb maons corbats lligats també amb morter de calç. L'amplada interior és de 0,36 m, amb una alçada de parets laterals (UE 12 i 13) de 0,44 m. A l'interior s'hi ha documentat sedimentació (UE 16) del període d'utilització, format per llims de color marró sense presència de material ceràmic que pugui donar cronologia.

Una tercera canalització (C3), es lliura a la canalització principal C1 per l'oest. Té la mateixa orientació, però amb les parets (UE 18 i 19) construïdes majoritàriament per maons lligats amb morter de calç combinat amb pedra mitjana. Entre parets existeix una amplada de 0,64 m, essent l'interior farcit per terra marró solta amb restes de material constructiu (UE 21), que cobreix la solera (UE 20) de maons.

Tant la C2 com la C3 desguassen a la canalització C1.

A 8,22 m cap al sud s'ha trobat el principi d'una canalització (C4) de 0,50 m d'ample per la part interior, amb parets (UE 23) de maons lligades amb morter de calç. Les parets visibles són la nord, l'est (on hi ha una obertura quadrada de 0,27 m d'ample per 0,20 m d'alçada) i la sud, totes arrebossades amb calç a l'interior. La solera (UE 22) està formada per rajoles de 20x20 cm amb pendent cap a l'orifici de la paret est. Pel sud es recolza a un mur (UE 24) de pedres lligades amb morter de calç amb orientació NE-SO. La longitud visible és d'1 m per 0,60 d'ample i 0,21 m d'alçada i la seva rasa (UE 25) talla l'estrat UE 4.

El farciment (UE 26) de la rasa no ha aportat cap material que ens pugui donar cronologia.

Al tram de rasa 4 orientat de SO a NE, s'hi ha documentat dues estructures: un mur (UE 27) i un possible contrafort (UE 28).

Ambdues estructures estan construïdes amb pedres mitjanes lligades amb morter de calç. El mur UE 27 està disposat de NO a SE amb cara vista al SO, on se li lliura un estrat de runa (UE 3), probablement, del propi enderroc del mur. Atesa l'amplada de la rasa, la longitud visible del mur és de 0,90 m, una amplada de 0,30 i una alçada indeterminada, ja que la cota assolida és la requerida per l'obra i només s'observa en 0,47 m. Per la cara no vista se li lliura una estructura (UE 28) que probablement correspongui a un contrafort.

Les rases (UE 29 i UE 30 respectivament) de les dues estructures tallen la UE 4.

A la zona del sector 4 s'hi ha trobat tres canalitzacions (C6, C7 i C8). S'ha rebaixat fins a l'estrat argilós (UE 5), que té entre 1,20 m i 2,00 m de potència en arribar al centre de l'entrada principal del parc on es troba situat el col·lector.



A 1 m de l'actual nivell d'ús, s'hi ha trobat una canalització C7, UE 65 i 66), orientada d'est a oest. Té parets i coberta de maons i morter de calç i una solera feta amb peces ceràmiques vidrades de secció semicircular. Una reforma posterior provocà que s'anul·lés un tram de C7, tot construint-se la canalització C6 (UE 61 i 62) que hi connecta. Aquesta nova canalització està feta de maons de 29x14 cm i morter de calç i se situa en direcció nord-sud. Les dimensions internes són de 0,15 m d'alçada per 0,25 m d'amplada. Fragments de maons amb morter de calç (UE 69) tancaven el pas de C6 en el punt en que C7 hi connectava.

A uns 0,40 m de l'actual nivell d'ús, s'hi ha localitzat una canalització (C8) que ja s'havia documentat a la rasa 1 (*vid. supra*). Aquesta canalització discorre en direcció NE-SO i es troba tallada per la rasa d'una canalització contemporània i un tub d'aigua. En fer la cala d'arqueta (4E) s'ha pogut obrir una superfície de 1,50 x 1,50 m i documentar més d'un metre de C8.

RASA 6

En aquesta rasa s'hi ha documentat dos murs inconnexes (UE 31 i UE 39) i restes d'una estructura consistents en un paviment (UE 41) i un mur (UE 45).

Els murs UE 31 i 39 estan construïts amb pedres mitjanes lligades amb morter de calç, tot i que la UE 31 presenta enlluït a la cara sud i està orientat de SO a NE, extrem en el que apareix tallat per la rasa d'un tub de ferro.

El mur UE 31 s'ha localitzat a l'angle nord-oest dels jardins de Palau Reial i la longitud visible és de 2,8 m per 0,37 m d'amplada, amb una profunditat de 0,40 m.

El mur UE 39 està situat a 14 m cap a l'est, disposat de NO a SE, del que només se'n veuen 0,60 m de longitud, 0,54 m d'amplada i 0,54 de profunditat.

Ambdós murs estan coberts per l'estrat vegetal UE 6, de 0,20 m de potència i les seves rases (UE 32 per a la UE 31, i UE 40 per a la UE 39) estan tallant la UE 4, la qual cosa permet atribuir-los-hi una cronologia aproximada del segle XIX. La seva funcionalitat és indeterminada.

El paviment UE 41 és de planta circular, està construït amb maons de 29x14x4 cm lligats amb morter de calç i apareix limitat, a l'extrem sud-oest, per una paret (UE 45), a la que es lliura. Aquesta paret té 0,10 m d'amplada, també construïda amb maons i morter de calç, tot i que està destruïda fins a la cota del propi paviment. El límit de l'estructura per la part nord-est no és visible, havent-se pogut documentar encara a 6,3 m cap al nord-est respecte del mur UE 45. Al centre del paviment s'hi ha documentat dues bases de maons (UE 43 i 44), separades per una distància de 1,25 m. Tenen unes dimensions de 0,29 per 0,29 m, amb un forat de pal a l'interior de 0,8 per 0,8 m.

El moment de construcció de l'estructura està situada entre finals del segle XIX i inicis del segle XX i la seva funcionalitat és indeterminada, a causa de la poca superfície rebaixada.

Tan el paviment, com la paret apareixen a 0,6 m del nivell actual.



RASA 7

Al tram més al nord de la rasa 7 que transcorre paral·lel a la rampa d'accés al pàrking del Palau, s'hi ha realitzat una rasa d'encreuament del camí de circulació en el que s'ha pogut documentar un tram de mur (UE 35), orientat de SO a NE i construït amb pedres mitjanes lligades amb morter de calç.

Per la cara nord, se li lliura la UE 3, probablement corresponent al propi enderroc del mur, mentre que per la banda sud, la seva rasa (UE 36) apareix retallant l'estrat d'argiles UE 4.

Les dimensions del mur són de 0,60 x 0,55 x 0,25 m, tot i que en una rasa posterior (rasa 15) se'n pogué documentar 14,10 m més de longitud i una profunditat de 0,70 m.

RASA 8

A la rasa 8 s'hi ha documentat un mur (UE 37) construït amb pedres mitjanes lligades amb morter de calç.

La disposició del mur és de nord a sud, tot i que només se n'han documentat 0,60 m de longitud, 54 d'ample i una profunditat total de 0,54 m. Tant per la banda est com per l'oest, la rasa de construcció (UE 38) del mur talla l'estrat d'argiles UE 4.

RASA 9

El nivell d'ús actual en el que s'ha realitzat la rasa 9 correspon a la UE 6, estrat en el que s'hi ha localitzat una moneda de coure d'Alfons XII encunyada entre els anys 1877 i 1879, tot i que va circular fins la primer quart del segle XX, època fundacional del Palau Reial.

RASA 14

Aquesta rasa està situada al sector 4, l'estrat superior estava format per la pavimentació de sauló (UE 1), el qual cobria un segon estrat d'argila vermella (UE 47) d'uns 0,4 m de potència.

Sota la UE 47 s'hi ha trobat un antic nivell d'ús de grava (UE 48) que es lliurava a la coberta (UE 49) de l'estructura indeterminada (UE 76).

La UE 49 estava construïda amb maons de 14x29 cm i col·locada sobre una preparació de morter de calç (UE 54). Presentava una obertura de 0,40 m x 0,40 m que donava accés a l'interior de l'estructura. Per dins s'hi observaven tres parets de maó i morter de calç i el fons també de maó (UE 76). Per la banda SO, apareixia parcialment tancada per la paret UE 51 d'una estructura adjacent. L'interior estava farcit en part per un estrat de terra i pedres (UE 50) d'1 m de potència.

Aquesta estructura (UE 49 i 76) es recolzava a una altra que interpretem com a possible dipòsit (UE 51, 52 i 77).

El mur UE 51 segueix un recorregut curvilini, està construït amb maó massís i morter de calç, presenta una amplada de 0,14 m i el tenim conservat en una alçada de 0,25 m. Per la part interior conservava un arrebossat de morter de calç i se situa damunt



d'un paviment o fons, format per pedres de diverses mides, que mostraven una superfície plana, i per morter de calç (UE 77). Al damunt d'aquest fons per la banda septentrional s'hi va detectar un altre mur, disposat en direcció E-O, que estava format per pedres de grans dimensions lligades amb morter de calç. Presentava una amplada de 0,50 m i s'ha conservat en una alçada de 0,25 m. Tot sembla indicar que el mur UE 51 s'adossava al mur UE 52. Entre un i l'altre es va excavar un estrat de terra i pedres (UE 53) on s'hi trobà un fragment de ceràmica del segle XIX.

RASA 15

A 0,10 m del nivell s'ha documentat la continuació del mur UE 35, localitzat ja a la rasa 7.

En aquest cas, s'ha documentat el mur al tall longitudinal nord de la rasa en una extensió de 14,70 m. Els dos trams sumen una longitud de 17,30 m. Se'n desconeixen tant els límits com l'espai que delimitava.

RASA 17

Aquesta rasa està situada al sector 4, en l'interior de la qual els estrats argilosos (UE 4 i 5) estaven retallats per les rases UE 87 (rasa de la canalització C9) i la UE 89 (rasa del dipòsit). La rasa de la C9 té una potència d'1 metre i la del dipòsit, de 2,15 m.

El dipòsit de planta circular (UE 85), construït dins una perforació en el subsòl (UE 89), té una entrada d'aigua, a la part sud, de la qual només en queda l'obertura, ja que en algun rebaix anterior per arreglar els jardins tot el que hi havia en aquesta banda va ser destruït, i una sortida, a la part est, que conserva la canalització (UE 78 i 79) que en direcció oest-est es dirigeix, amb marcada inclinació, cap a l'entrada principal dels jardins, a l'avinguda Diagonal. Entre l'entrada i la sortida d'aigües hi ha una diferència de cota de 0,10 m.

El dipòsit té les parets construïdes amb ciment i conservava la volta catalana de maons de 14x29 cm. Tant a l'entrada com a la sortida d'aigües existien tubs de ceràmica vidrada per l'interior i recoberts de ciment. S'interpreten com a possibles dispositius que ajudessin a filtrar les aigües residuals.

9. CONCLUSIONS

L'indret on s'han efectuat les rases per a la col·locació de nous tubs de reg i canalitzacions de desguàs, es troba en una zona d'alt interès arqueològic i d'alt valor històric atès que hi ha documentats diferents masos d'origen medieval com Can Custó, Can Feliu o Can Simó. A més, en aquesta zona del barri de les Corts s'hi localitzen tot un seguit de jaciments i troballes arqueològiques, especialment entre l'avinguda Diagonal i Sarrià, com és el cas de la *pars rustica* d'una vil·la romana situada al carrer del Monestir núm. 9; la troballa casual d'una destal de basalt el 1954, o la necròpolis de Finestrelles, ubicada entre la carretera d'Esplugues i l'avinguda de Pedralbes.

Els resultats obtinguts en la intervenció han estat escassos, tot i que s'han pogut documentar restes de diferents murs (UE 24, 27, 31, 33, 35, 37 i 39) i canalitzacions (C1,



C2, C3, C4, C5, C6, C7, C8 i C9), les rases dels quals tallen estrats datats del segle XIX. Encara que la poca superfície descoberta no ha permès establir una funcionalitat concreta, la netedat dels sediments de l'interior de totes les canalitzacions ens porta a pensar en canalitzacions per les que hi circulava aigua neta. Existeix la possibilitat que aquestes canalitzacions siguin del moment de construcció dels jardins a inicis del s. XX, tot i que també és possible que es tracti d'un sistema de drenatge anterior, relacionat probablement amb les infraestructures que la família Güell va fer construir a partir de 1872.

Pel que fa als murs, no s'han pogut establir relacions físiques, ni delimitar-ne espais, atesa la gran distància existent entre ells i la poca superfície oberta, raó per la que tampoc s'ha pogut establir la funcionalitat, tot i que probablement formessin part d'estances anteriors a la construcció del parc o fins i tot de murs de contenció de rieres. Sigui com sigui aquestes estructures s'han de situar cronològicament entre els segles XIX i inicis del XX, etapa en la que la zona estava sota la propietat de la família Güell.

En alguns trams s'hi ha documentat un estrat de runa (UE 3), utilitzat per anivellar el terreny d'alguns sectors i camins actuals, segurament procedent de l'enderroc d'algunes de les estructures localitzades.

La resta de rases realitzades no ens han donat cap informació rellevant, ja que només s'hi han pogut localitzar elements contemporanis, com ara cable elèctric i canalitzacions de reg.

Malgrat que la informació extreta del control d'aquesta obra ha estat escassa, esperem que en futures intervencions arqueològiques que es realitzin a la zona es puguin detectar noves restes per poder, així, relacionar i/o contrastar resultats amb els ja existents.

Dídac Pàmies Gual

Jordi Petit Gil

Mataró, 30 de gener de 2007



10. BIBLIOGRAFIA

AA.DD. (1982). Gran Enciclopèdia comarcal de Catalunya. Barcelonès i Baix Llobregat. Fundació Enciclopèdia Catalana. Vol. 8. Barcelona.

Androer i Tasis, A. M. (2003), *Palaus Reials a Catalunya*. Edicions 62.

Carbonell i Barberà, F. (1992), *Un poble dins la ciutat "les Corts"*. Consell Municipal del Districte i les Corts. Ajuntament de Barcelona.

Castillo Gómez, R. J. (inèdit), *Memòria del seguiment arqueològic preventiu als carrers Dr. Ibañez-Can Segalar, Barcelona (Barcelonès)* Servei d'Arqueologia, 2004.

Gasasús i Gurí, J. M. (1976), *Les Corts: un poble perdut, un barri introvable*. Edicions 62.

Inventari del patrimoni arqueològic de les Corts. Inèdit.

Navarro i Molleví, I. (1993), *Masies de les Corts*. Arxiu Municipal del Districte de les Corts. Ajuntament de Barcelona.

Pàmies Gual, D. (inèdit), *Memòria de la intervenció arqueològica al carrer Jordi Girona 28-29 de Barcelona (Barcelonès)*. Servei d'Arqueologia, 2005.

Vidal Sánchez, A. (inèdit), *Memòria de la intervenció arqueològica als Jardins de la Creu de Pedralbes-Monestir de Pedralbes de Barcelona*. Servei d'Arqueologia, 2003.



ANNEX 1: DOCUMENTACIÓ ADMINISTRATIVA





Expedient 437 K121 NB sobre l'autorització per a 2006 de la intervenció preventiva als Jardins del Palau de Pedralbes: Av.Diagonal, 686, c/ del Tinent Coronel Valenzuela, 2-10,c/ Jordi Girona, 28-32, c/ Fernando Primo de Rivera, 1-11 (Barcelona, Barcelonès), segons el procediment establert en l'article 14 i següents del Decret 78/2002, de 5 de març de 2002, del Reglament de protecció del patrimoni arqueològic i paleontològic.

Fets

1. El dia 12 de juny de 2006, el senyor Antoni Nicolau i Martí com a director del Museu d'Història de la ciutat de Barcelona i el senyor Jordi Campillo com a gerent de Parcs i Jardins de l'Ajuntament de Barcelona van presentar una petició per realitzar una intervenció arqueològica als Jardins del Palau de Pedralbes: Av.Diagonal, 686, c/ del Tinent Coronel Valenzuela, 2-10,c/ Jordi Girona, 28-32, c/ Fernando Primo de Rivera, 1-11 (Barcelona, Barcelonès).
2. El dia 15 de juny de 2006 l'Àrea de Coneixement i Recerca va emetre informe favorable a l'esmentada sol·licitud.

Motivació

Obertura de diverses rases per l'execució del " Projecte de millora dels Jardins del Palau de Pedralbes ", en una àrea d'expectativa arqueològica protegida pel planejament municipal.

Fonaments de dret

1. Article 47 i següents de la Llei 9/1993, de 30 de setembre, del patrimoni cultural català (DOGC núm. 1807).
2. Decret 78/2002, de 5 de març de 2002, del Reglament de protecció del patrimoni arqueològic i paleontològic (DOGC núm. 3594).

Resolució

Per tot això, resolc:

1: **Autoritzar** la realització d'una intervenció arqueològica preventiva d'acord amb les següents dades i condicions:

Lloc de la intervenció: Jardins del Palau de Pedralbes (Av.Diagonal, 686, c/ del Tinent Coronel Valenzuela, 2-10,c/ Jordi Girona, 28-32, c/ Fernando Primo de Rivera, 1-11 (Barcelona, Barcelonès).

Persona o institució autoritzada: Museu d'Història de la ciutat de Barcelona, Parcs i Jardins de l'Ajuntament de Barcelona.

Direcció de la intervenció arqueològica: Dídac Pàmies Gual (Actium, SL).

Activitat autoritzada: Control moviment de terres, excavació arqueològica

Termini de realització de la intervenció: 26 de juny a l'1 setembre de 2006



Generalitat de Catalunya
Departament de Cultura
Direcció General del Patrimoni Cultural

Lloc de dipòsit provisional de les restes: Museu d'Història de la ciutat de Barcelona.

La intervenció arqueològica o paleontològica autoritzada haurà de ser realitzada d'acord amb les disposicions de la Llei 9/1993, del patrimoni cultural català, i del Decret 78/2002, del Reglament de protecció del patrimoni arqueològic i paleontològic, així com en els termes descrits en la documentació presentada per a la tramitació de l'expedient.

2: Notificar aquesta resolució, tal i com disposa l'article 5.2 del Decret 78/2002, simultàniament a l'ajuntament del municipi afectat i a la persona interessada, amb l'advertiment que:

- Els particulars poden interposar recurs d'alçada contra aquesta resolució davant l'òrgan que l'ha dictat o davant de l'conseller de Cultura, en el termini d'un mes a comptar des de l'endemà de la recepció de la notificació, d'acord amb l'article 107 en relació amb els articles 114 i 115 de la Llei de règim jurídic de les administracions públiques i del procediment administratiu comú, sens perjudici que es pugui interposar altre recurs que sigui considerat convenient.
- Les administracions públiques podran interposar, d'acord amb el que determina l'article 44 de la Llei 29/1998, de 13 de juliol, de la Jurisdicció Contenciosa Administrativa, recurs contenciós administratiu davant el Tribunal Superior de Justícia de Catalunya, en el termini de dos mesos a comptar des de la notificació. Potestativament, dins el mateix termini, també podran efectuar el requeriment previ que determina el precepte legal abans esmentat.

Barcelona, 22 de juny de 2006

Josep M. Carreté Nadal
Director general del Patrimoni Cultural



Generalitat de Catalunya
Departament de Cultura
Direcció General de Patrimoni Cultural
Àrea de Coneixement i Recerca

Faig constar que aquesta fotocòpia
reproduceix fidelment l'original.

Barcelona, 29 JUNY 2006

Araceli Martín Còlliga
Cap de la Secció d'Actuacions
del Patrimoni Cultural Immoible



Expedient 437 K121 N-B sobre l'autorització d'una pròrroga per a 2006 de la intervenció preventiva als Jardins del Palau de Pedralbes (avinguda Diagonal, 686 / carrer del Tinent Coronel Valenzuela, 2-10 / carrer de Jordi Girona, 28-32 / carrer de Fernando Primo de Rivera, 1-11) a Barcelona (Barcelonès), segons el procediment establert en l'article 14 i següents del Decret 78/2002 de 5 de març de 2002 del Reglament de protecció del patrimoni arqueològic i paleontològic.

Fets

1. El dia 14 de setembre de 2006, el senyor Antoni Nicolau i Martí, director del Museu d'Història de la Ciutat de Barcelona, i Jordi Campillo, gerent de Parcs i Jardins de l'Ajuntament de Barcelona, varen presentar una petició per realitzar una intervenció arqueològica als Jardins del Palau de Pedralbes (avinguda Diagonal, 686 / carrer del Tinent Coronel Valenzuela, 2-10 / carrer de Jordi Girona, 28-32 / carrer de Fernando Primo de Rivera, 1-11) a Barcelona (Barcelonès).
2. El dia 18 de setembre de 2006 l'Àrea de Coneixement i Recerca va emetre informe favorable a l'esmentada sol·licitud.

Motivació

Obertura de diverses rases per l'execució del "Projecte de millora dels Jardins del Palau de Pedralbes" en una àrea d'expectativa arqueològica protegida pel planejament municipal.

Fonaments de dret

1. Article 47 i següents de la Llei 9/1993, de 30 de setembre, del patrimoni cultural català (DOGC núm. 1807).
2. Decret 78/2002, de 5 de març de 2002, del Reglament de protecció del patrimoni arqueològic i paleontològic (DOGC núm. 3594).

Resolució

Per tot això, resolc:

1: Autoritzar la realització d'una pròrroga d'intervenció arqueològica preventiva d'acord amb les següents dades i condicions:

Lloc de la intervenció: Jardins del Palau de Pedralbes (avinguda Diagonal, 686 / carrer del Tinent Coronel Valenzuela, 2-10 / carrer de Jordi Girona, 28-32 / carrer de Fernando Primo de Rivera, 1-11) a Barcelona (Barcelonès)

Persona o institució autoritzada: Museu d'Història de la Ciutat de Barcelona i Parcs i Jardins de l'Ajuntament de Barcelona

Direcció de la intervenció arqueològica: Dídac Pàmies Gual (ACTIUM, SL)



Generalitat de Catalunya
Departament de Cultura
Direcció General del Patrimoni Cultural
Àrea de Coneixement i Recerca

Faig constar que aquesta fotocòpia
reproduïx fidelment l'original.

Barcelona, 20/SET. 2006
Araceli Martín Colliga



Activitat autoritzada: Excavació arqueològica

Termini de realització de la intervenció: 18 de setembre a 31 d'octubre de 2006

Lloc de dipòsit provisional de les restes: Museu d'Història de la Ciutat de Barcelona

La intervenció arqueològica o paleontològica autoritzada haurà de ser realitzada d'acord amb les disposicions de la Llei 9/1993, del patrimoni cultural català, i del Decret 78/2002, del Reglament de protecció del patrimoni arqueològic i paleontològic, així com en els termes descrits en la documentació presentada per a la tramitació de l'expedient.

2: Notificar aquesta resolució, tal i com disposa l'article 5.2 del Decret 78/2002, simultàniament a l'ajuntament del municipi afectat i a la persona interessada, amb l'avertiment que:

- Els particulars poden interposar recurs d'alçada contra aquesta resolució davant l'òrgan que l'ha dictat o davant del conseller de Cultura, en el termini d'un mes a comptar des de l'endemà de la recepció de la notificació, d'acord amb l'article 107 en relació amb els articles 114 i 115 de la Llei de règim jurídic de les administracions públiques i del procediment administratiu comú, sens perjudici que es pugui interposar altre recurs que sigui considerat convenient.
- Les administracions públiques podran interposar, d'acord amb el que determina l'article 44 de la Llei 29/1998, de 13 de juliol, de la Jurisdicció Contenciosa Administrativa, recurs contenciós administratiu davant el Tribunal Superior de Justícia de Catalunya, en el termini de dos mesos a comptar des de la notificació. Potestativament, dins el mateix termini, també podran efectuar el requeriment previ que determina el precepte legal abans esmentat.

Barcelona, 18 de setembre de 2006

Josep M. Carreté Nadal
Director general del Patrimoni Cultural



Generalitat de Catalunya
Departament de Cultura
Direcció General de Patrimoni Cultural
Àrea de Coneixement i Recerca

Faig constar que aquesta fotocòpia
reprodueix fidelment l'original.

Barcelona, 20/SET. 2006

Araceli Martí Colliga
Cap de la Secció d'Actuacions
del Patrimoni Cultural/Immoble



Expedient 437 K121 NB sobre l'autorització de pròrroga per a 2006 de la intervenció preventiva a: Jardins del Palau de Pedralbes (av. Diagonal, 686,c/ del Tinent Coronel Valenzuela, 2-10, c/ de Jordi Girona, 28-32, c/ Fernando Primo de Rivera, 1-11) (Barcelona Barcelonès), segons el procediment establert en l'article 14 i següents del Decret 78/2002, de 5 de març de 2002, del Reglament de protecció del patrimoni arqueològic i paleontològic.

Fets

1. El dia 9 d'octubre de 2006, el senyor Antoni Nicolau i Martí com a director del Museu d'Història de la ciutat de Barcelona, el senyor Jordi Campillo com a gerent de Parc i Jardins de l'Ajuntament de Barcelona, van presentar una petició per realitzar una intervenció arqueològica a: Jardins del Palau de Pedralbes (av. Diagonal, 686,c/ del Tinent Coronel Valenzuela, 2-10, c/ de Jordi Girona, 28-32, c/ Fernando Primo de Rivera, 1-11) (Barcelona Barcelonès).
2. El dia 18 d'octubre de 2006 l'Àrea de Coneixement i Recerca va emetre informe favorable a l'esmentada sol·licitud.

Motivació

Obertura de diverses rases per l'execució de "Projecte de millora dels Jardins del Palau de Pedralbes" en una àrea d'expectativa arqueològica protegida pel planejament municipal.

Fonaments de dret

1. Article 47 i següents de la Llei 9/1993, de 30 de setembre, del patrimoni cultural català (DOGC núm. 1807).
2. Decret 78/2002, de 5 de març de 2002, del Reglament de protecció del patrimoni arqueològic i paleontològic (DOGC núm. 3594).

Resolució

Per tot això, resolc:

1: **Autoritzar** la realització d'una intervenció arqueològica preventiva d'acord amb les següents dades i condicions:

Lloc de la intervenció: Jardins del Palau de Pedralbes (av. Diagonal, 686,c/ del Tinent Coronel Valenzuela, 2-10, c/ de Jordi Girona, 28-32, c/ Fernando Primo de Rivera, 1-11) (Barcelona Barcelonès).

Persona o institució autoritzada: Museu d'Història de la ciutat de Barcelona, Parcs i Jardins de l'Ajuntament de Barcelona.

Direcció de la intervenció arqueològica: Jordi Petit Gil (Actium, SL).

Activitat autoritzada: Excavació arqueològica.

Termini de realització de la intervenció: l' 1 al 30 de novembre de 2006.





Lloc de dipòsit provisional de les restes: Museu d'Història de la ciutat de Barcelona.

La intervenció arqueològica o paleontològica autoritzada haurà de ser realitzada d'acord amb les disposicions de la Llei 9/1993, del patrimoni cultural català, i del Decret 78/2002, del Reglament de protecció del patrimoni arqueològic i paleontològic, així com en els termes descrits en la documentació presentada per a la tramitació de l'expedient.

2: Notificar aquesta resolució, tal i com disposa l'article 5.2 del Decret 78/2002, simultàniament a l'ajuntament del municipi afectat i a la persona interessada, amb l'avertiment que:

- Els particulars poden interposar recurs d'alçada contra aquesta resolució davant l'òrgan que l'ha dictat o davant del conseller de Cultura, en el termini d'un mes a comptar des de l'endemà de la recepció de la notificació, d'acord amb l'article 107 en relació amb els articles 114 i 115 de la Llei de règim jurídic de les administracions públiques i del procediment administratiu comú, sens perjudici que es pugui interposar altre recurs que sigui considerat convenient.
- Les administracions públiques podran interposar, d'acord amb el que determina l'article 44 de la Llei 29/1998, de 13 de juliol, de la Jurisdicció Contenciosa Administrativa, recurs contenciós administratiu davant el Tribunal Superior de Justícia de Catalunya, en el termini de dos mesos a comptar des de la notificació. Potestativament, dins el mateix termini, també podran efectuar el requeriment previ que determina el precepte legal abans esmentat.

Barcelona, 18 d'octubre de 2006

Josep M. Carreté Nadal
Director general del Patrimoni Cultural



Generalitat de Catalunya
Departament de Cultura
Direcció General de Patrimoni Cultural
Àrea de Coneixement i Recerca

Faig constar que aquesta fotocòpia
reproduceix fidelment l'original.

Barcelona,

Araceli Martín Colliga 26 OCT 2006
Cap de la Secció d'Actuacions
del Patrimoni Cultural Imoble



Expedient 437 K121 NB sobre l'autorització de pròrroga per a 2006 de la intervenció preventiva a: Jardins del Palau de Pedralbes (av. Diagonal, 686,c/ del Tinent Coronel Valenzuela, 2-10, c/ de Jordi Girona, 28-32, c/ Fernando Primo de Rivera, 1-11) (Barcelona Barcelonès), segons el procediment establert en l'article 14 i següents del Decret 78/2002, de 5 de març de 2002, del Reglament de protecció del patrimoni arqueològic i paleontològic.

Fets

1. El dia 5 de desembre de 2006, el senyor Antoni Nicolau i Martí com a director del Museu d'Història de la ciutat de Barcelona, el senyor Jordi Campillo com a gerent de Parc i Jardins de l'Ajuntament de Barcelona, van presentar una petició per realitzar una intervenció arqueològica a: Jardins del Palau de Pedralbes (av. Diagonal, 686,c/ del Tinent Coronel Valenzuela, 2-10, c/ de Jordi Girona, 28-32, c/ Fernando Primo de Rivera, 1-11) (Barcelona Barcelonès).
2. El dia 11 de desembre de 2006 l'Àrea de Coneixement i Recerca va emetre informe favorable a l'esmentada sol·licitud.

Motivació

Obertura de diverses rases per l'execució de "Projecte de millora dels Jardins del Palau de Pedralbes" en una àrea d'expectativa arqueològica protegida pel planejament municipal.

Fonaments de dret

1. Article 47 i següents de la Llei 9/1993, de 30 de setembre, del patrimoni cultural català (DOGC núm. 1807).
2. Decret 78/2002, de 5 de març de 2002, del Reglament de protecció del patrimoni arqueològic i paleontològic (DOGC núm. 3594).

Resolució

Per tot això, resolc:

1: **Autoritzar** la realització d'una intervenció arqueològica preventiva d'acord amb les següents dades i condicions:

Lloc de la intervenció: Jardins del Palau de Pedralbes (av. Diagonal, 686,c/ del Tinent Coronel Valenzuela, 2-10, c/ de Jordi Girona, 28-32, c/ Fernando Primo de Rivera, 1-11) (Barcelona Barcelonès).

Persona o institució autoritzada: Museu d'Història de la ciutat de Barcelona, Parcs i Jardins de l'Ajuntament de Barcelona.

Direcció de la intervenció arqueològica: Jordi Petit Gil (Actium, SL).

Activitat autoritzada: Excavació arqueològica.

Termini de realització de la intervenció: l'11 al 29 de desembre de 2006.





Lloc de dipòsit provisional de les restes: Museu d'Història de la ciutat de Barcelona.

La intervenció arqueològica o paleontològica autoritzada haurà de ser realitzada d'acord amb les disposicions de la Llei 9/1993, del patrimoni cultural català, i del Decret 78/2002, del Reglament de protecció del patrimoni arqueològic i paleontològic, així com en els termes descrits en la documentació presentada per a la tramitació de l'expedient.

2: Notificar aquesta resolució, tal i com disposa l'article 5.2 del Decret 78/2002, simultàniament a l'ajuntament del municipi afectat i a la persona interessada, amb l'avertiment que:

- Els particulars poden interposar recurs d'alçada contra aquesta resolució davant l'òrgan que l'ha dictat o davant del conseller de Cultura, en el termini d'un mes a comptar des de l'endemà de la recepció de la notificació, d'acord amb l'article 107 en relació amb els articles 114 i 115 de la Llei de règim jurídic de les administracions públiques i del procediment administratiu comú, sens perjudici que es pugui interposar altre recurs que sigui considerat convenient.
- Les administracions públiques podran interposar, d'acord amb el que determina l'article 44 de la Llei 29/1998, de 13 de juliol, de la Jurisdicció Contenciosa Administrativa, recurs contenciós administratiu davant el Tribunal Superior de Justícia de Catalunya, en el termini de dos mesos a comptar des de la notificació. Potestativament, dins el mateix termini, també podran efectuar el requeriment previ que determina el precepte legal abans esmentat.

Barcelona, 11 de desembre de 2006

Josep M. Carreté Nadal
Director general del Patrimoni Cultural



Generalitat de Catalunya
Departament de Cultura
Direcció General de Patrimoni Cultural
Àrea de Coneixement i Recerca

Faig constar que aquesta fotocòpia
reproduïx fidelment l'original.

Barcelona, 19 DES 2006

Araceli Martín Còlliga
Cap de la Secció d'Actuacions
del Patrimoni Cultural Immoible



Expedient 437 K121 NB sobre l'autorització de pròrroga per a 2007 de la intervenció preventiva a: Jardins del Palau de Pedralbes (av. Diagonal, 686,c/ del Tinent Coronel Valenzuela, 2-10, c/ de Jordi Girona, 28-32, c/ Fernando Primo de Rivera, 1-11) (Barcelona Barcelonès), segons el procediment establert en l'article 14 i següents del Decret 78/2002, de 5 de març de 2002, del Reglament de protecció del patrimoni arqueològic i paleontològic.

Fets

1. El dia 175 de gener de 2007, el senyor Antoni Nicolau i Martí com a director del Museu d'Història de la ciutat de Barcelona, el senyor Jordi Campillo com a gerent de Parc i Jardins de l'Ajuntament de Barcelona, van presentar una petició per realitzar una intervenció arqueològica a: Jardins del Palau de Pedralbes (av. Diagonal, 686,c/ del Tinent Coronel Valenzuela, 2-10, c/ de Jordi Girona, 28-32, c/ Fernando Primo de Rivera, 1-11) (Barcelona Barcelonès) .
2. El dia 18 de gener de 2007 l' Àrea de Coneixement i Recerca va emetre informe favorable a l' esmentada sol·licitud.

Motivació

Obertura de diverses rases per l'execució de "Projecte de millora dels Jardins del Palau de Pedralbes" en una àrea d'expectativa arqueològica protegida pel planejament municipal.

Fonaments de dret

1. Article 47 i següents de la Llei 9/1993, de 30 de setembre, del patrimoni cultural català (DOGC núm. 1807).
2. Decret 78/2002, de 5 de març de 2002, del Reglament de protecció del patrimoni arqueològic i paleontològic (DOGC núm. 3594).

Resolució

Per tot això, resolc:

1: Autoritzar la realització d'una intervenció arqueològica preventiva d'acord amb les següents dades i condicions:

Lloc de la intervenció: Jardins del Palau de Pedralbes (av. Diagonal, 686,c/ del Tinent Coronel Valenzuela, 2-10, c/ de Jordi Girona, 28-32, c/ Fernando Primo de Rivera, 1-11) (Barcelona Barcelonès).

Persona o institució autoritzada: Museu d'Història de la ciutat de Barcelona, Parcs i Jardins de l'Ajuntament de Barcelona.

Direcció de la intervenció arqueològica: Jordi Petit Gil (Actium, SL) .

Activitat autoritzada: Excavació arqueològica.

Termini de realització de la intervenció: 19 al 31 de gener de 2007.





Generalitat de Catalunya
Departament de Cultura i Mitjans de Comunicació
Direcció General del Patrimoni Cultural

Lloc de dipòsit provisional de les restes: Museu d'Història de la ciutat de Barcelona.

La intervenció arqueològica o paleontològica autoritzada haurà de ser realitzada d'acord amb les disposicions de la Llei 9/1993, del patrimoni cultural català, i del Decret 78/2002, del Reglament de protecció del patrimoni arqueològic i paleontològic, així com en els termes descrits en la documentació presentada per a la tramitació de l'expedient.

2: Notificar aquesta resolució, tal i com disposa l'article 5.2 del Decret 78/2002, simultàniament a l'ajuntament del municipi afectat i a la persona interessada, amb l'advertiment que:

- Els particulars poden interposar recurs d'alçada contra aquesta resolució davant l'òrgan que l'ha dictat o davant del conseller de Cultura, en el termini d'un mes a comptar des de l'endemà de la recepció de la notificació, d'acord amb l'article 107 en relació amb els articles 114 i 115 de la Llei de règim jurídic de les administracions públiques i del procediment administratiu comú, sens perjudici que es pugui interposar altre recurs que sigui considerat convenient.
- Les administracions públiques podran interposar, d'acord amb el que determina l'article 44 de la Llei 29/1998, de 13 de juliol, de la Jurisdicció Contenciosa Administrativa, recurs contenciós administratiu davant el Tribunal Superior de Justícia de Catalunya, en el termini de dos mesos a comptar des de la notificació. Potestativament, dins el mateix termini, també podran efectuar el requeriment previ que determina el precepte legal abans esmentat.

Barcelona, 19 de gener de 2007

Josep M. Carreté Nadal
Director general del Patrimoni Cultural



Generalitat de Catalunya
Departament de Cultura
i Mitjans de Comunicació
Direcció General de Patrimoni Cultural
Àrea de Coneixement i Recerca

Faig constar que aquesta fotocòpia
reproduceix fidelment l'original.

Barcelona,

19 GEN 2007

Gemma Hernández Herrero

Cap de l'Àrea de Coneixement i Recerca

ANNEX 2: DOCUMENTACIÓ FOTOGRÀFICA





FOTO 1. Rasa 1. Tram Nord



FOTO 2. Rasa 1. Tram Nord-est



FOTO 3. Rasa 1. Tram Nord-oest



FOTO 4. Rasa 1. Ramal Nord-oest





FOTO 5. Rasa 1, sector 3



FOTO 6. Rasa 1, sector 1. Mur UE 33



FOTO 7. Rasa 1, sector 4. Reixa (UE 75) del pou UE 56



FOTO 8. Rasa 1, sector 4. Pou (UE 56) i canalització C5 (UE 57 i 59)





FOTO 9. Rasa 1, sector 4. Canalització C8.



FOTO 10. Rasa 4, sector 1. Canalització C1



FOTO 11. Rasa 4, sector 1. Canalitzacions C1 i C2



FOTO 12. Rasa 4, sector 1. Canalització C3



FOTO 13 Rasa 4, sector 1. Canalització C4 i mur UE 24



FOTO 14. Rasa 4, sector 1. Mur UE 27 i contrafort UE 28



FOTO 15. Rasa 4, sector 4. Canalitzacions C6 i C7



FOTO 16. Rasa 4, sector 4. Canalització C8





FOTO 17. Rasa 6. Vista general



FOTO 18. Rasa 6 Mur UE 31



FOTO 19. FOTO 18. Rasa 6 Mur UE 39



FOTO 20. Rasa 6 Paviment UE 41





FOTO 21. Rasa 7 Tram Est



FOTO 22. Rasa 7 Mur UE-35



FOTO 23. Rasa 8. Vista general



FOTO 24. Rasa 8 Mur UE 37



FOTO 25. Rasa 9. UE 6



FOTO 26. Rasa 10. Detall



FOTO 27. Rasa 11



FOTO 28. Rasa 12



FOTO 29. Rasa 13



FOTO 30. Estructures de la rasa 14 (UE 48, 49, 51, 52 i 53)



FOTO 31. Detall de l'entrada al dipòsit o arqueta UE 76



FOTO 32. Rasa 15. Mur UE 90





FOTO 33. Rasa 15. Detall del mur UE 90



FOTO 34. Rasa 17. Dipòsit UE 85 i canalització C9



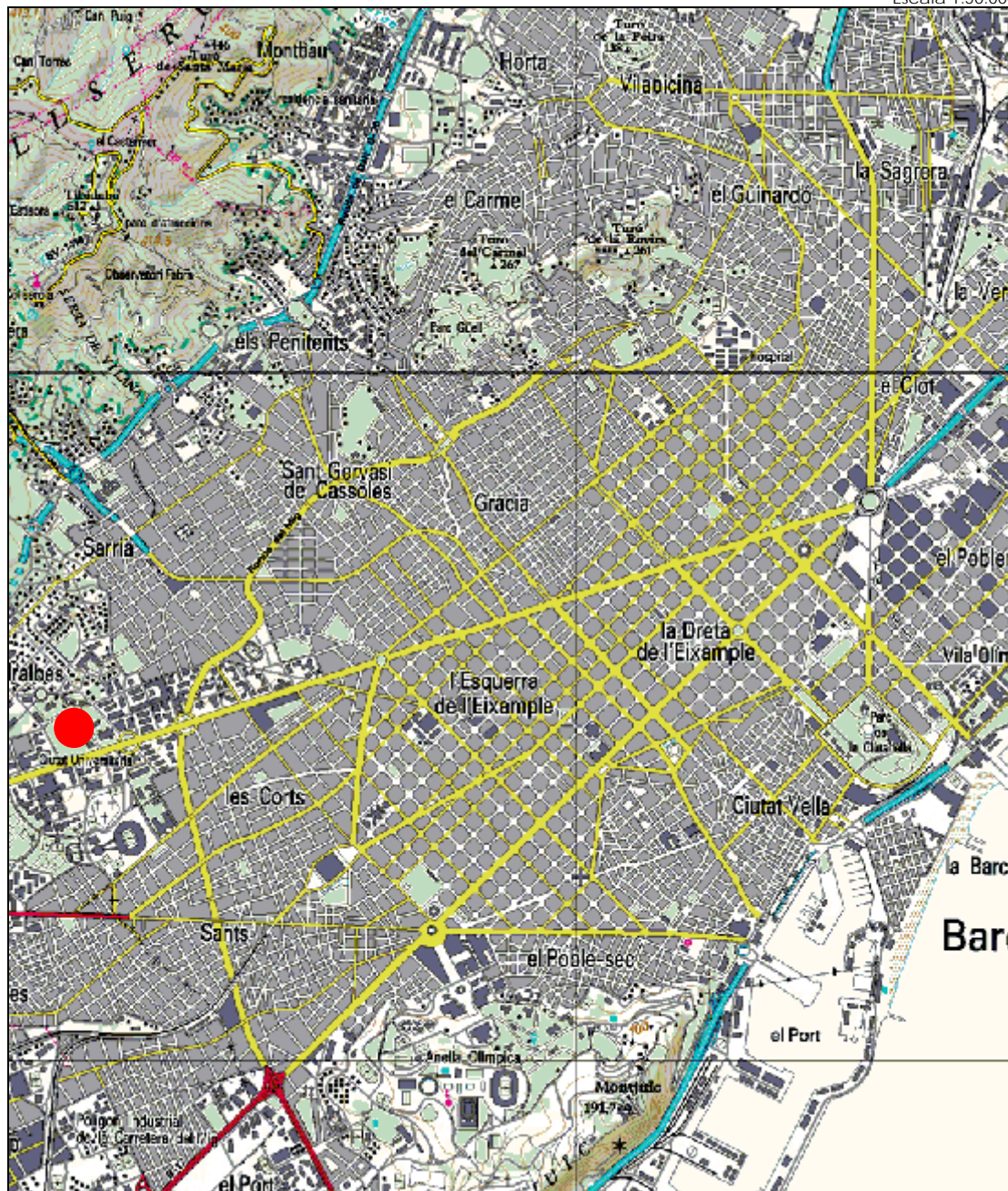
FOTO 35. Rasa 17. Detall de l'interior del dipòsit UE 85



ANNEX 3: DOCUMENTACIÓ PLANIMÈTRICA

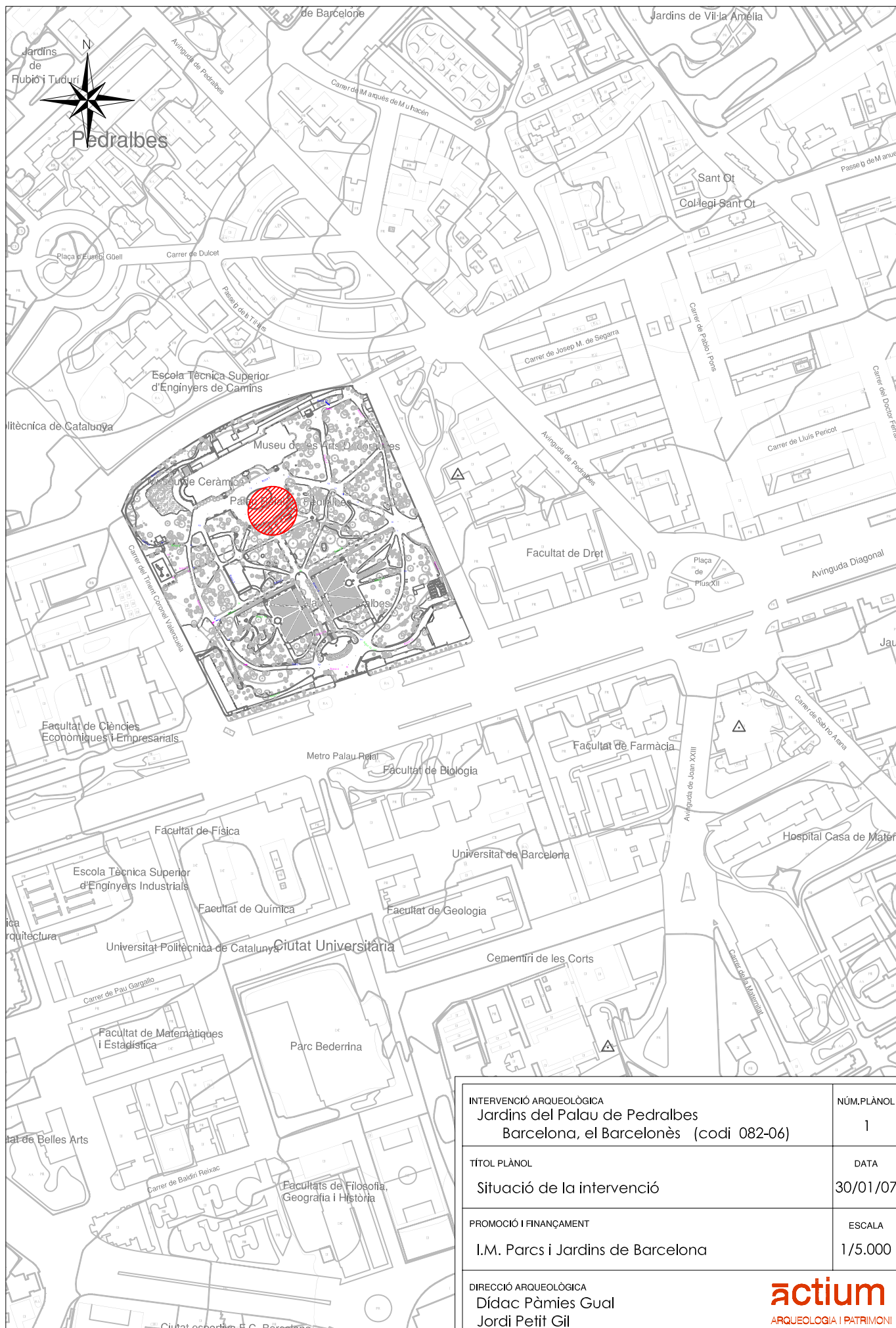


Escala 1:50.000



SITUACIÓ DE LA INTERVENCIÓ ARQUEOLÒGICA





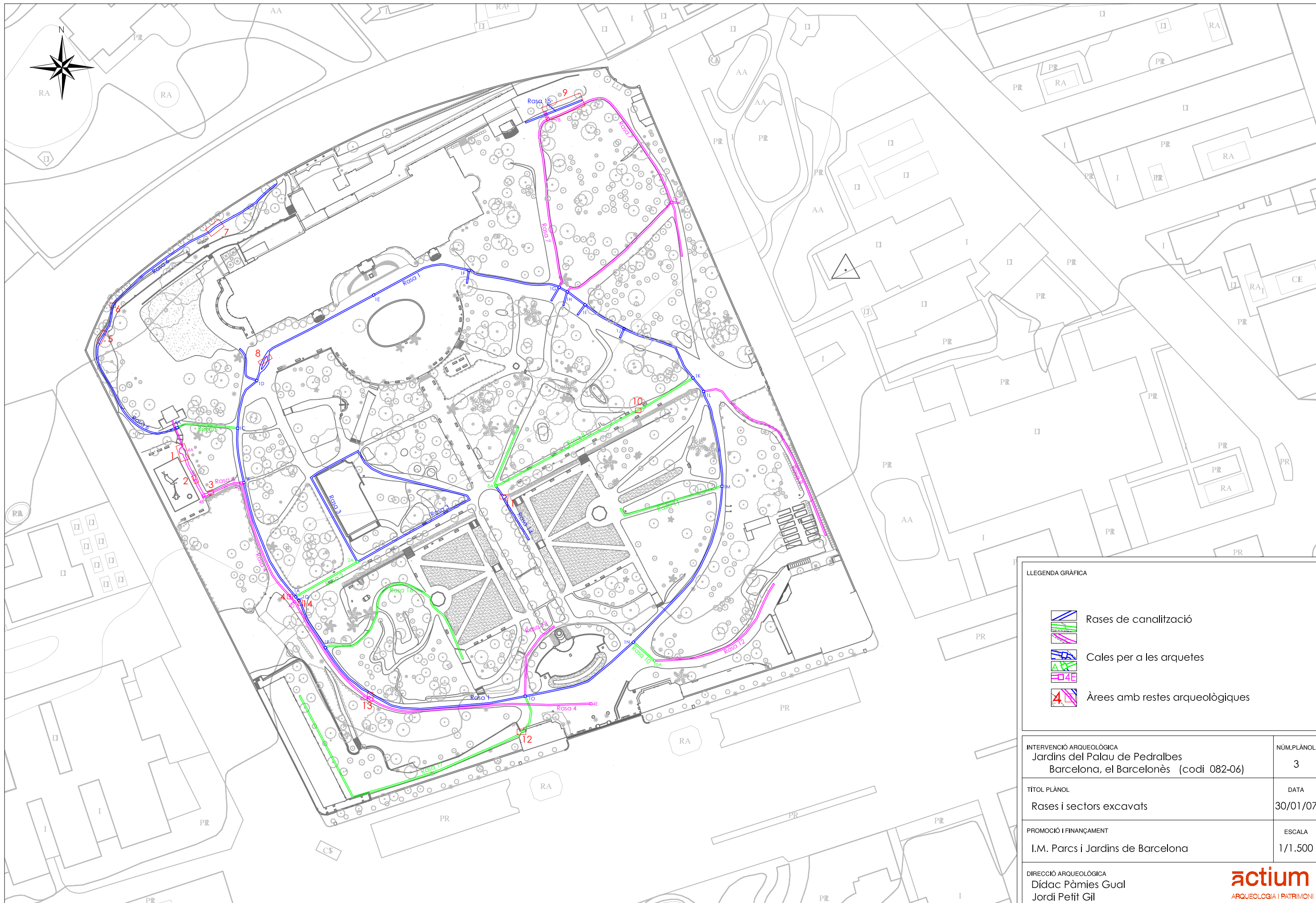
INTERVENCIÓ ARQUEOLÒGICA Jardins del Palau de Pedralbes Barcelona, el Barcelonès (codi 082-06)	NÚM.PLÀNOL 1
TÍTOL PLÀNOL Situació de la intervenció	DATA 30/01/07
PROMOCIÓ I FINANÇAMENT I.M. Parcs i Jardins de Barcelona	ESCALA 1/5.000
DIRECCIÓ ARQUEOLÒGICA Dídac Pàmies Gual Jordi Petit Gil	actium ARQUEOLOGIA I PATRIMONI



LLEGENDA GRÀFICA

	Sector 1
	Sector 2
	Sector 3
	Sector 4

INTERVENCIÓ ARQUEOLÒGICA Jardins del Palau de Pedralbes Barcelona, el Barcelonès (codi 082-06)	NÚM.PLÀNOL 2
TÍTOL PLÀNOL Sectors de la intervenció arqueològica	DATA 30/01/07
PROMOCIÓ I FINANÇAMENT I.M. Parcs i Jardins de Barcelona	ESCALA 1/1.500
DIRECCIÓ ARQUEOLÒGICA Dídac Pàmies Gual Jordi Petit Gil	 ARQUEOLOGIA I PATRIMONI

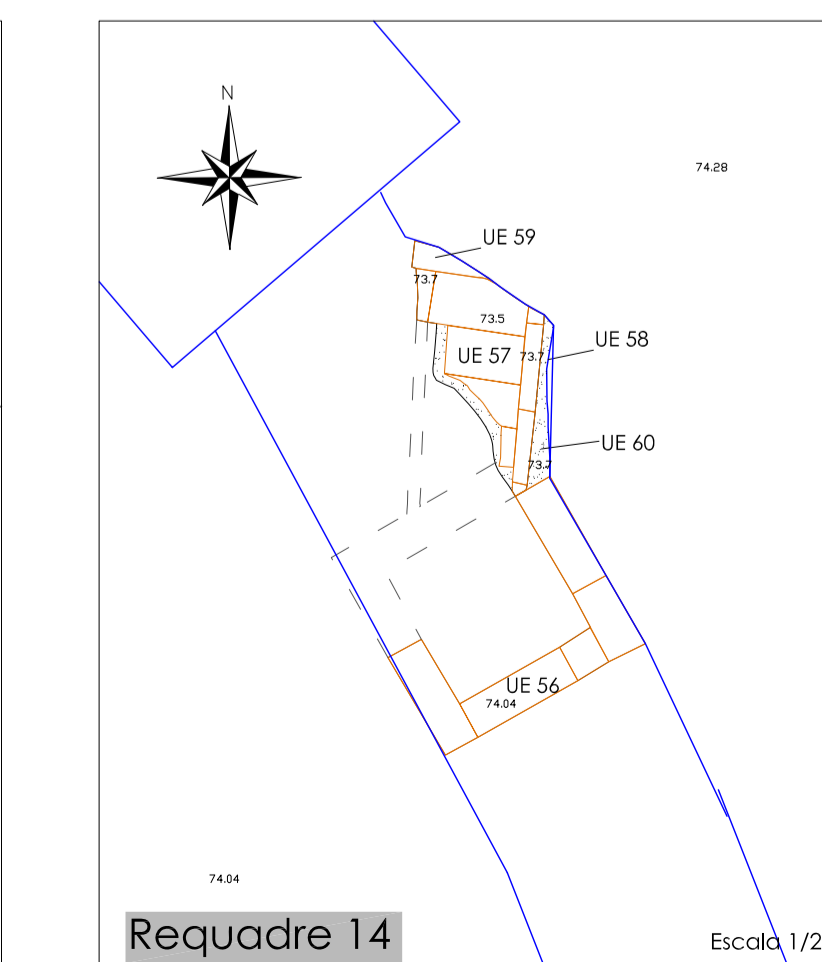
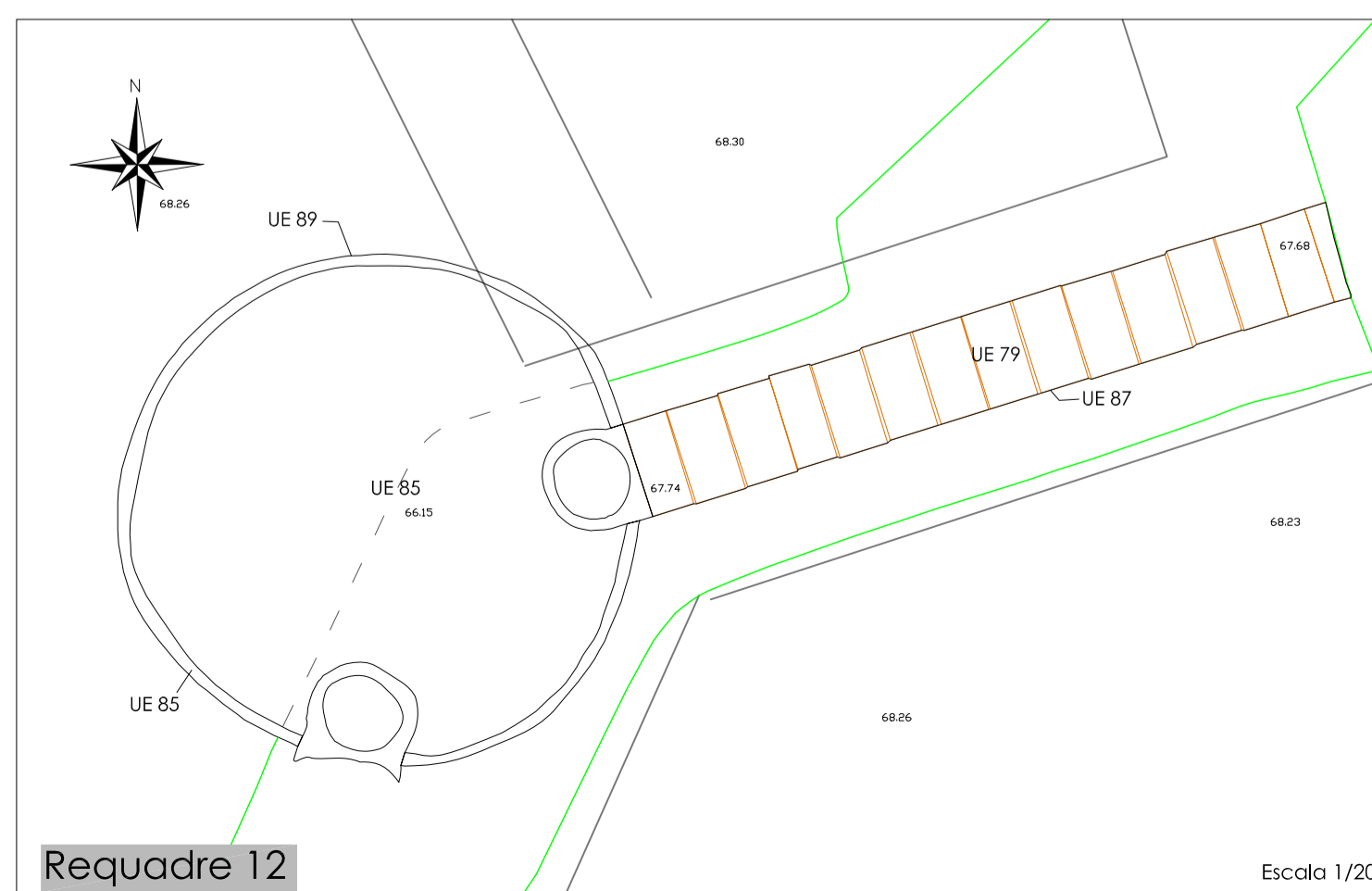

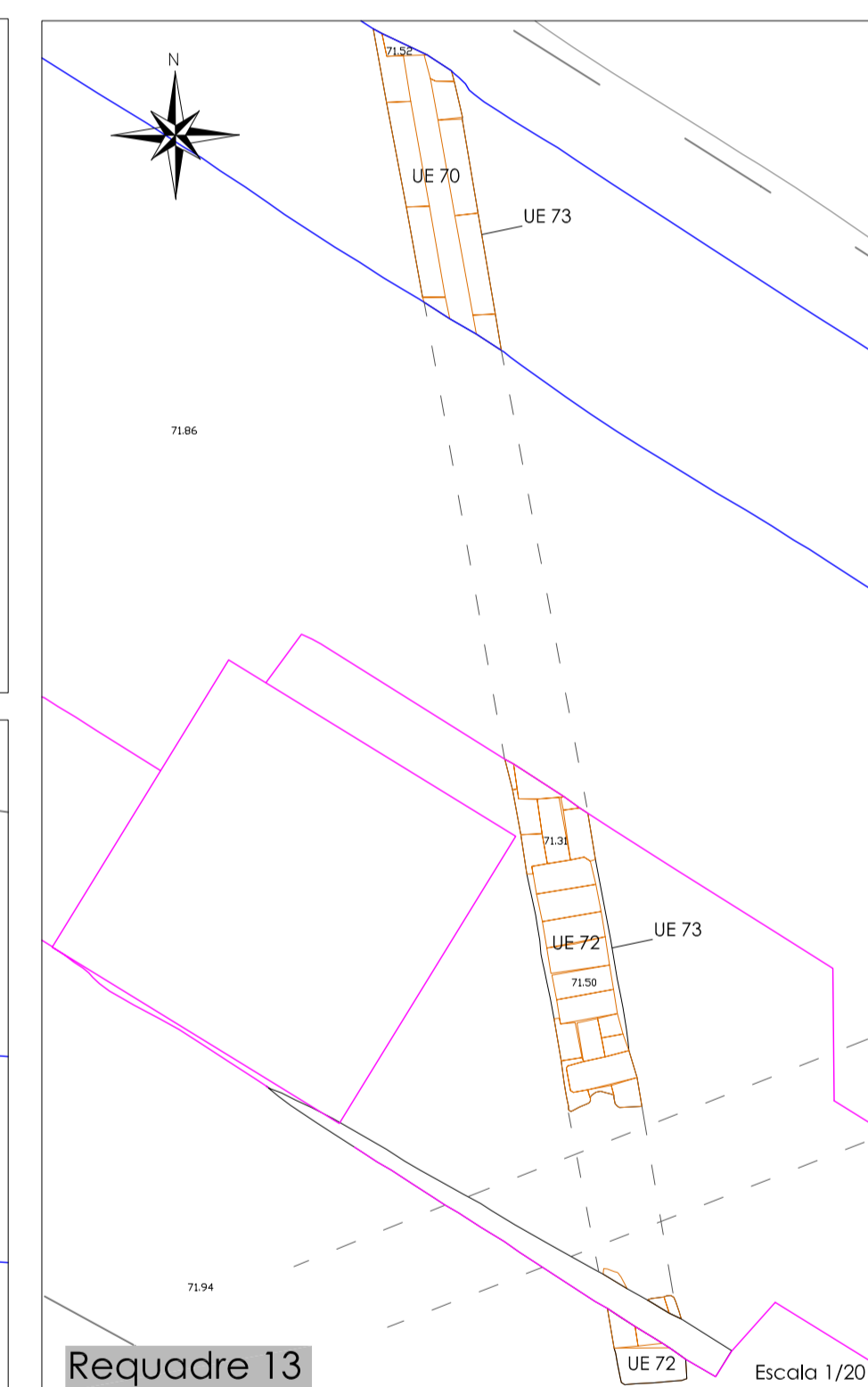
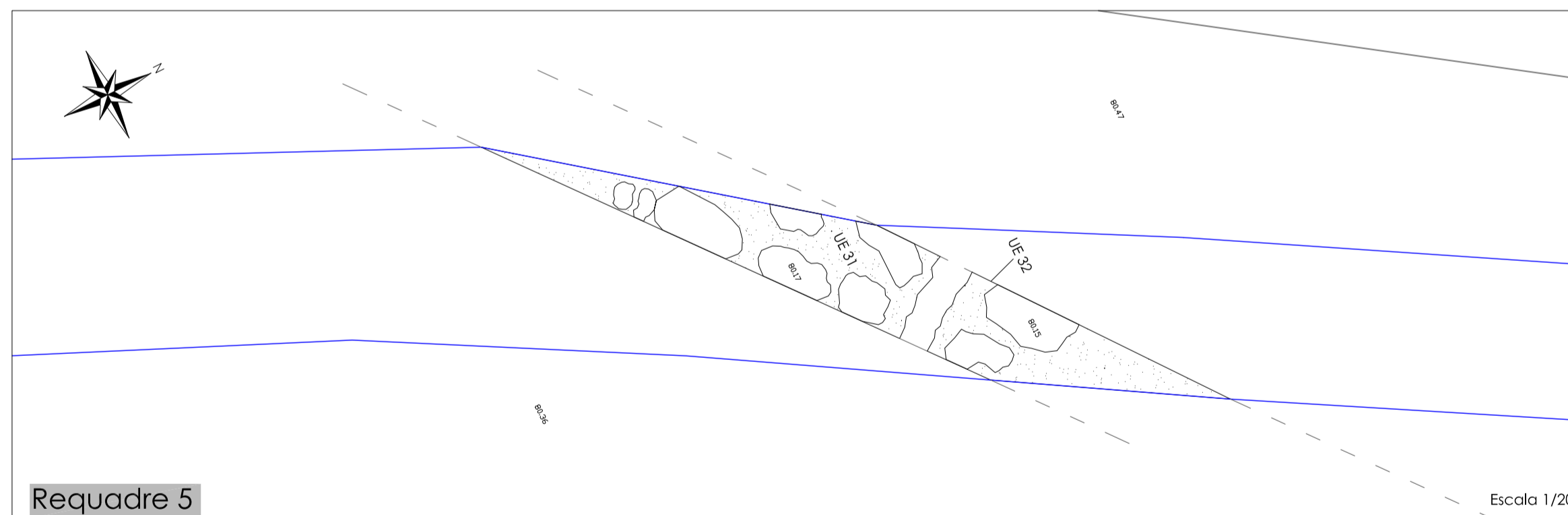
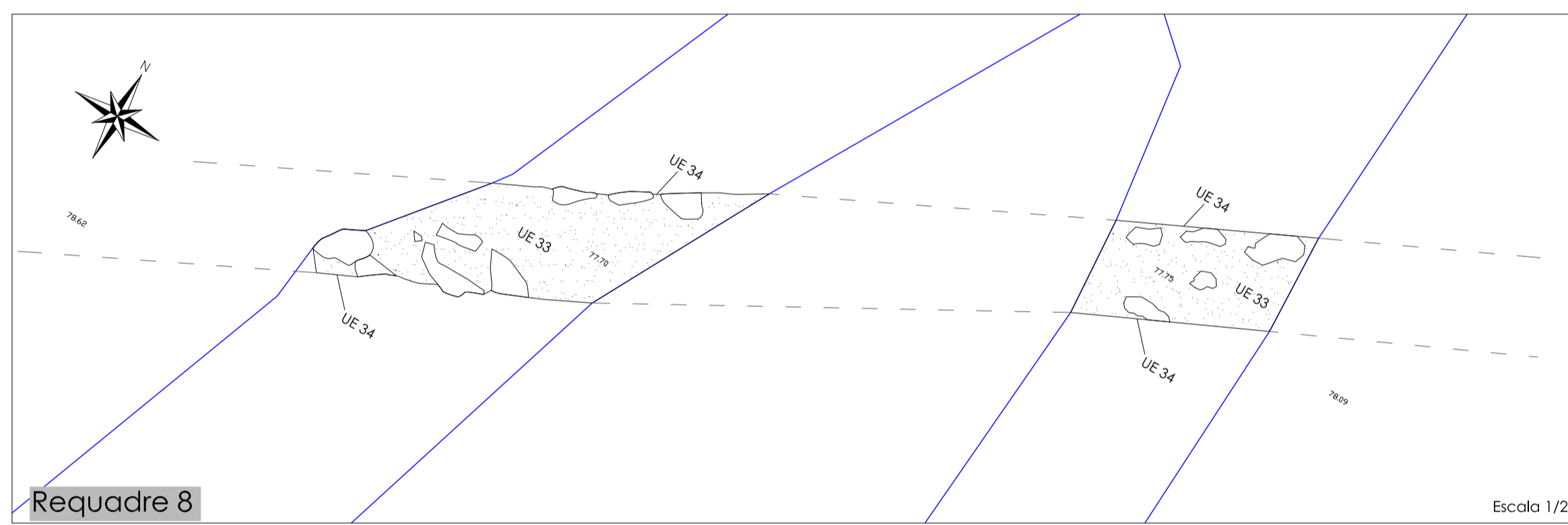
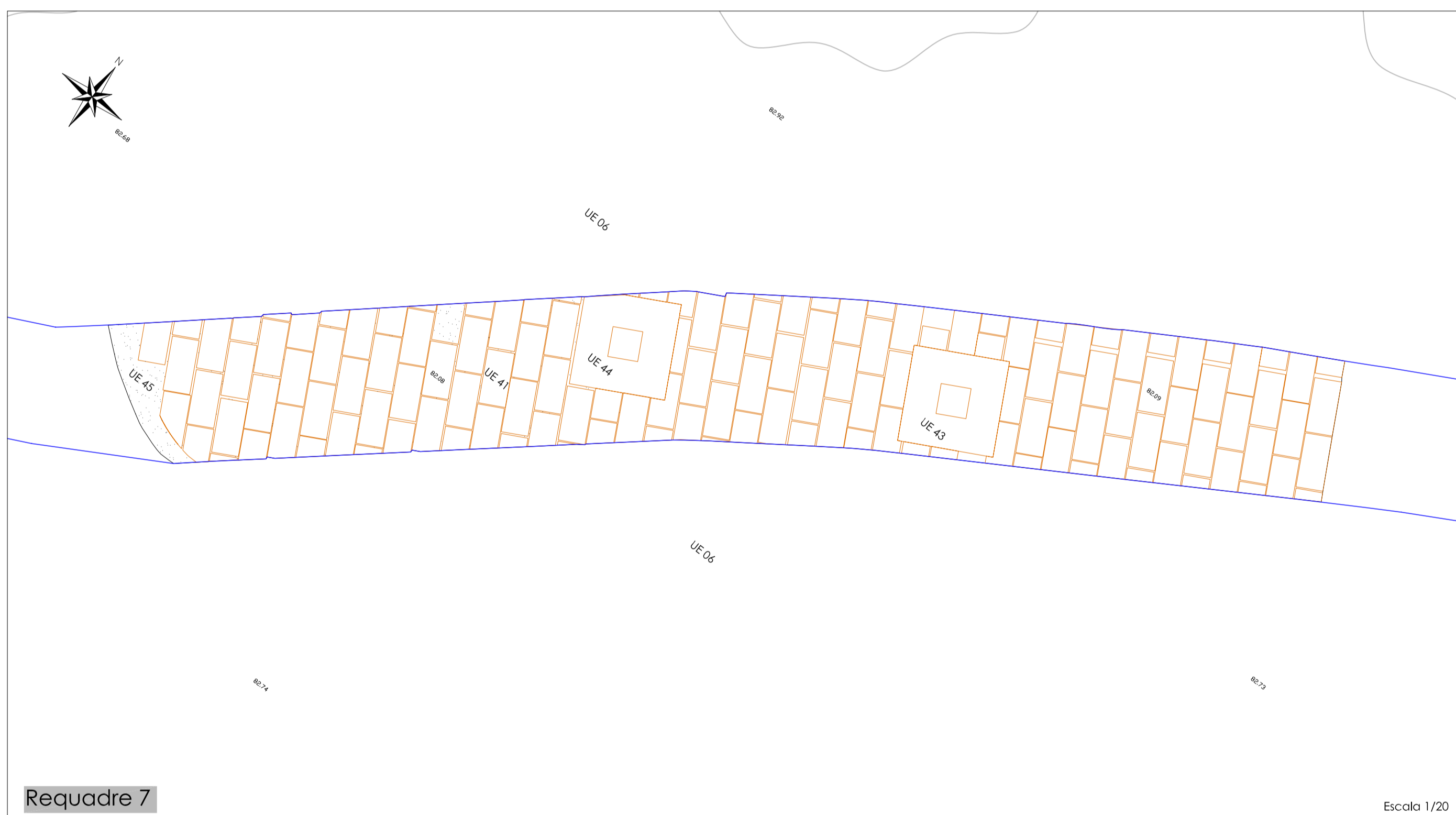
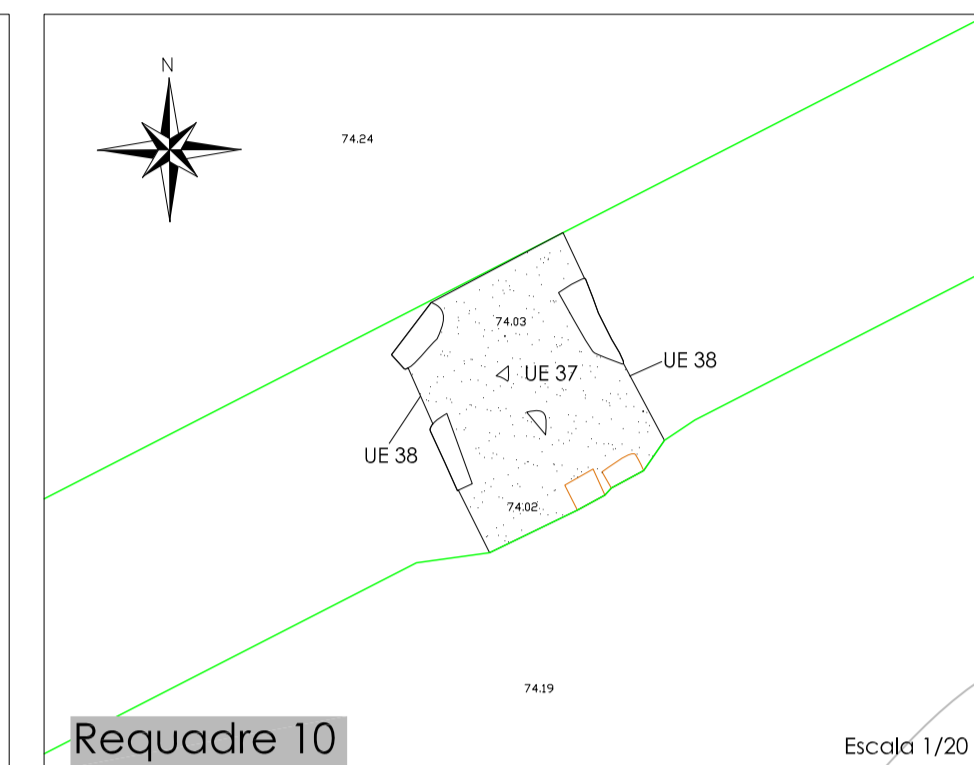
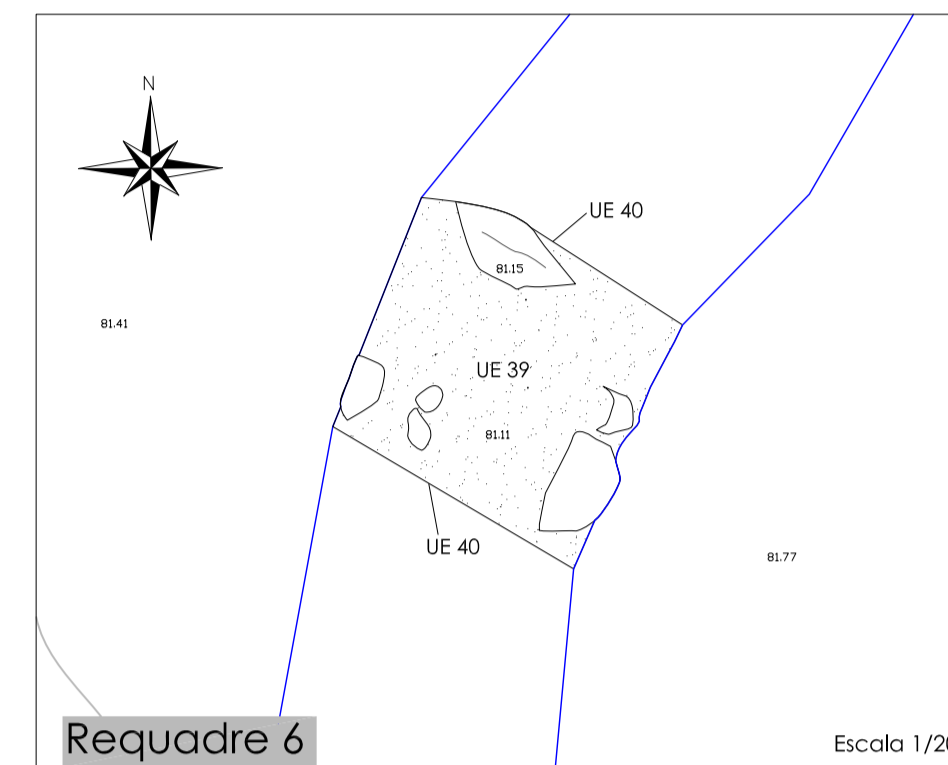
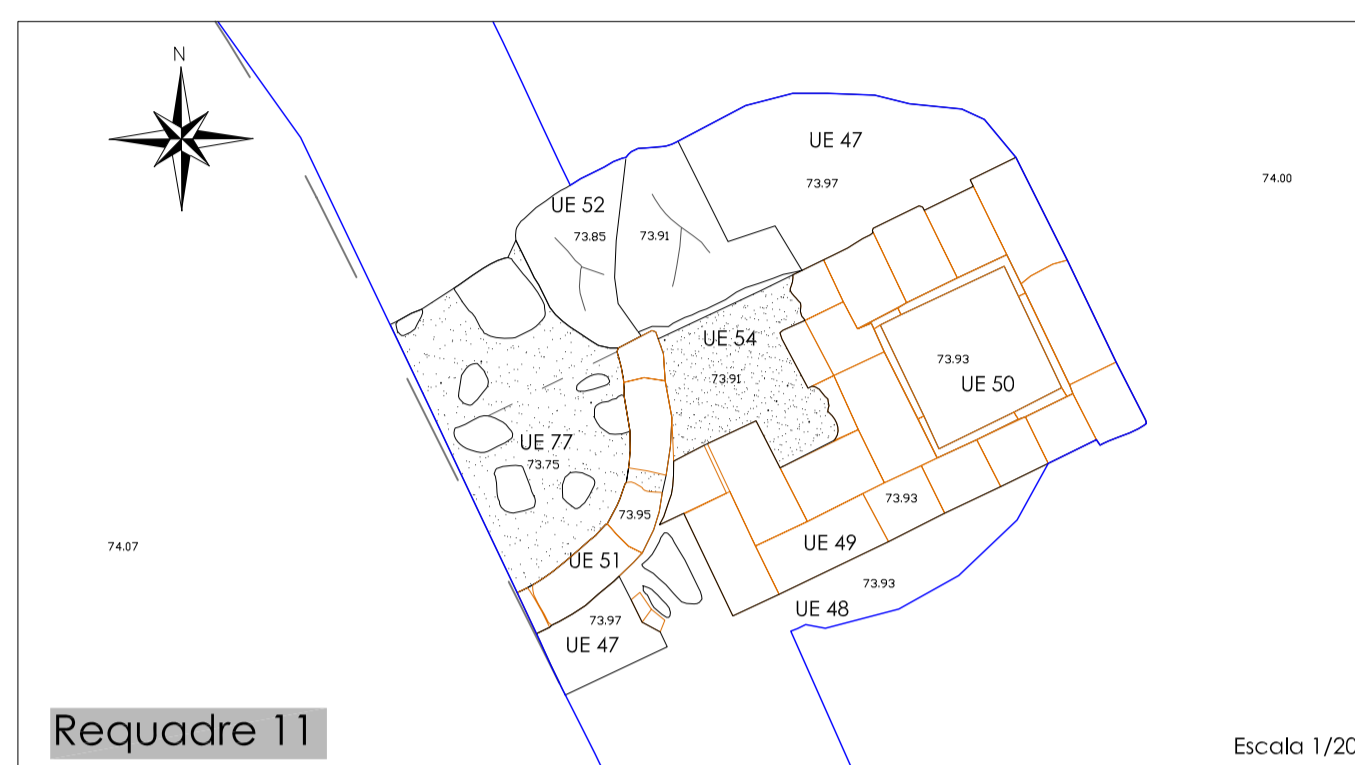
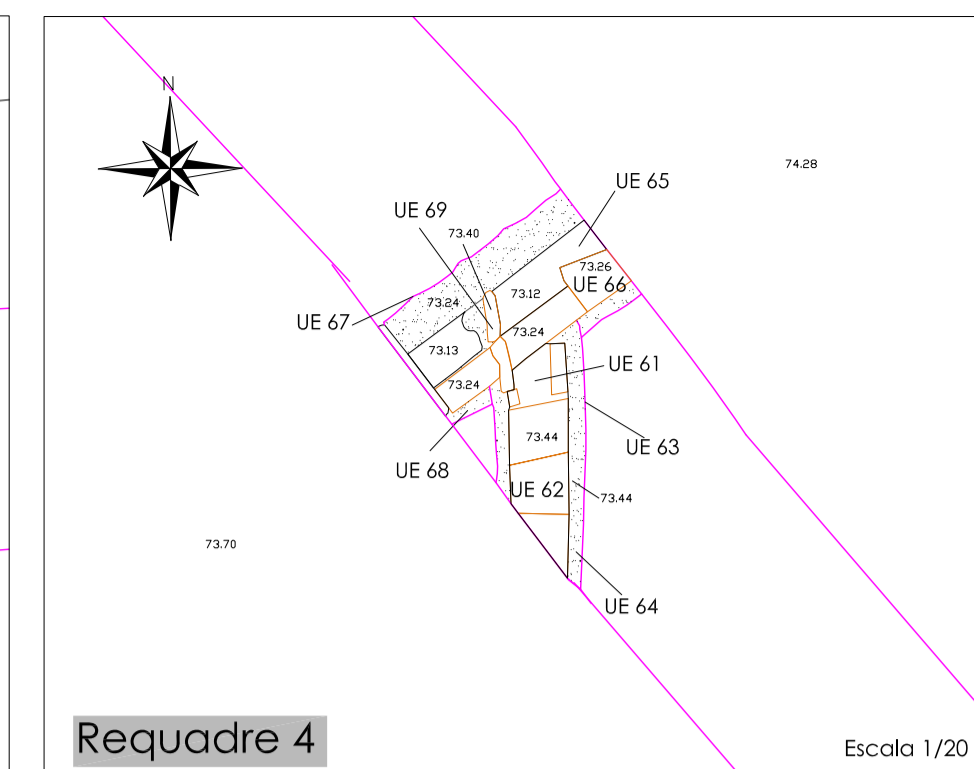
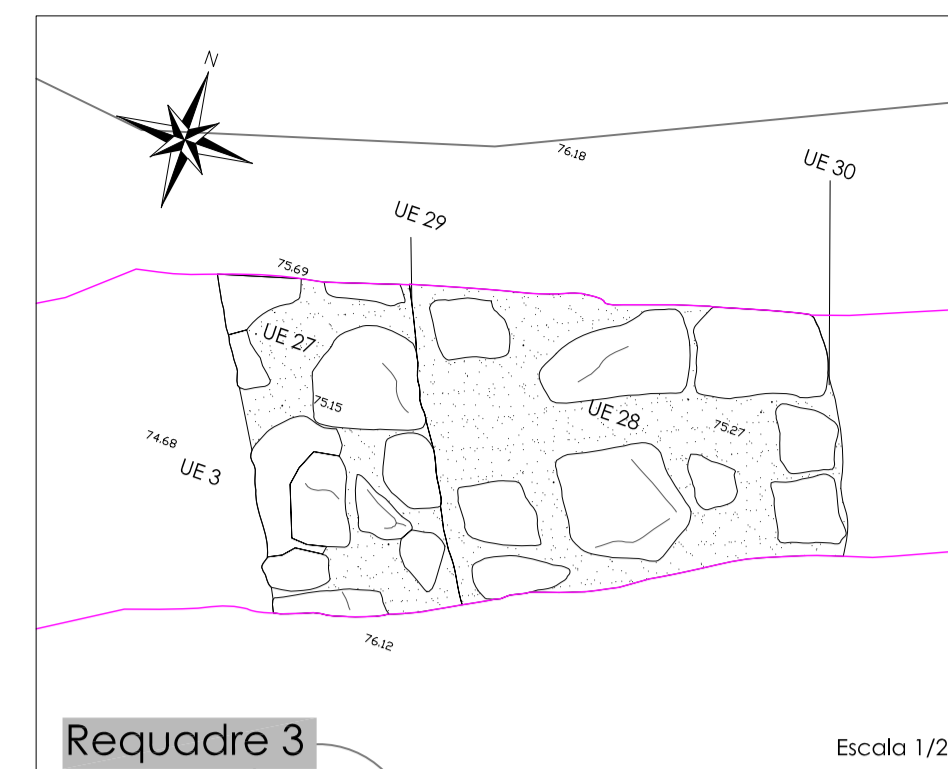
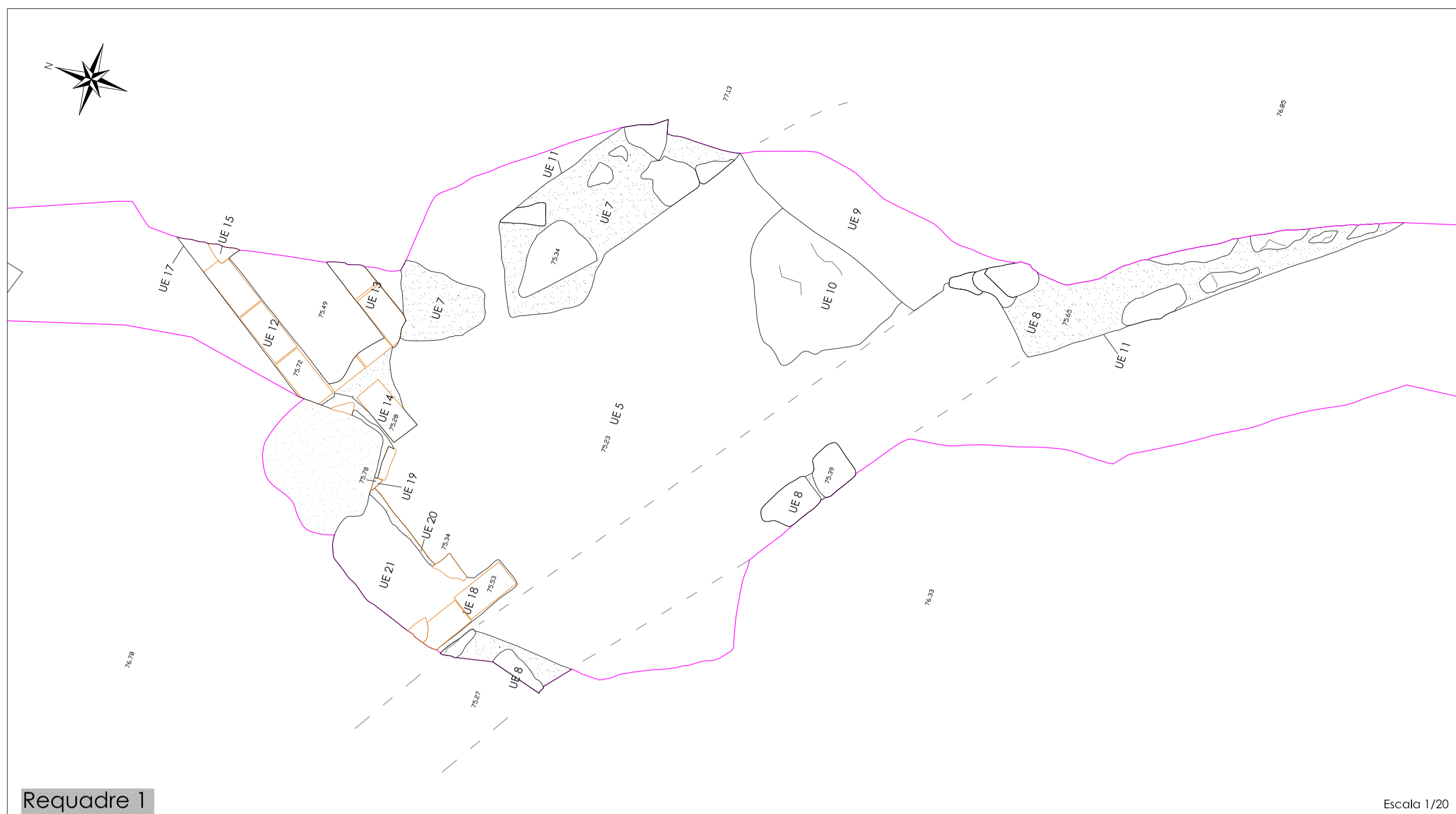


LLEENDA GRÀFICA

- Rases de canalització
- Cales per a les arquetes
- Àrees amb restes arqueològiques

INTERVENCIÓ ARQUEOLÒGICA Jardins del Palau de Pedralbes Barcelona, el Barcelonès (codi 082-06)	NÚM.PLÀNOL 3
TÍTOL PLÀNOL Rases i sectors excavats	DATA 30/01/07
PROMOCIÓ I FINANÇAMENT I.M. Parcs i Jardins de Barcelona	ESCALA 1/1.500
DIRECCIÓ ARQUEOLÒGICA Dídac Pàmies Gual Jordi Petit Gil	





LEGENDA GRÀFICA

	Roses canalització		UE 72 Unitats Estratigràfiques
	Projeccions		74.00 Cotes Altimètriques absolutes
	Estructures		Pedra
	Moans		Morter

INTERVENCIÓ ARQUEOLÒGICA Jardins del Palau de Pedrolbes Barcelona, el Barcelonès (codi 082-04)	NÚM.PLANÇA 4
TÍTOL PLANÇA Plantes de les restes arqueològiques	DATA 30/01/07
PROMOCIÓ I FINANÇAMENT I.M. Parcs i Jardins de Barcelona	ESCALA 1/20 1/50
ENCOMENDESTATARI Direcció Arqueològica Didac Pàmies Gual Jordi Petit Gil	

ANNEX 4: INVENTARI DE MATERIALS



INVENTARI DE MATERIALS:

Intervenció arqueològica al Jardins del Palau de Pedralbes

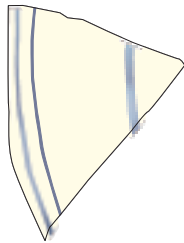
C.M.H.C.B 082/ 06

UE	Nº INV.	PRODUCCIÓ	FORMA	TIPOLOGIA	INF.	VORES	BASES	NANCES	ALTRES	TÈCNICA	ACABAT INTERN	ACABAT EXTERN	Nº MINIM	Nº TIPOL.	CRONOLOGIA	OBSERVACIONS
3	1	14400	TAP		0	1	0	0	0	MO	VI	VI	1	1	s. XX	Tapadora sopera amb decoració exterior on apareix un roser
3	2	14400	FIN		1	0	0	0	0	MO	VI	VI	1	1		
3	3	50037			0	1	0	0	0	MO	AL	VI	1	1	s. XX	
3	4	50037			1	0	0	0	0	MO	AL	VI	1	1	s. XX	
4	1	14102	FOB		0	0	1	0	0	TO	VI	VI	1	1	1400- 1630	
4	10	14306	PAT		0	1	0	0	0	MO	VI	VI	1	1	s. XIX	
4	11	14302	TAS		0	1	0	0	0	MO	VI	VI	1	1	s. XIX	
4	12	14302	PAT		0	1	0	0	0	MO	VI	VI	1	1	s. XIX	
4	13	14003	CAT		0	0	0	0	1	MO	VI	VI	1	1	s. XIX	És un broc
4	14	14002			0	0	1	0	0	MO	AF	AF	1	1	s. XIX	
4	15	50032			0	1	0	0	0	MO	VI	AL	1	1	s. XVIII	
4	2	14103	EOR		1	0	0	0	0	TO	VI	VI	1	1	1635- 1670	
4	3	14103	PAT		1	0	0	0	0	TO	VI	VI	1	1	1630-1670	Ornamentació de volutes
4	4	14103	FIN		1	0	0	0	0	TO	VI	VI	1	1	1670- 1720	
4	5	14003	PDA		0	1	0	0	0	TO	VI	VI	1	1	s. XVIII	
4	6	14107	BOL		0	0	1	0	0	TO	VI	VI	1	1	s. XVIII	
4	7	14107	FIN		0	0	1	0	0	TO	VI	VI	1	1	s. XVIII	
4	8	14101	PAT		1	0	0	0	0	TO	VI	VI	1	1	s. XVIII	
4	9	14003	FIN		0	1	0	0	0	TO	VI	VI	1	1	s. XIX	Jaspejat tipus fregall

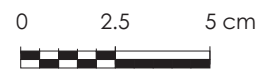
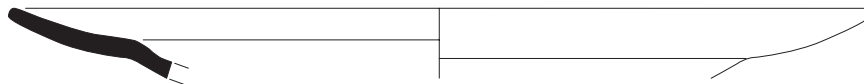
UE	Nº	PRODUCCIÓ	FORMA	TIPOLOGIA	INF.	VORES	BASES	NANCES	ALTRES	TÈCNICA	ACABAT	ACABAT	Nº	Nº	CRONOLOGIA	OBSERVACIONS
	INV.										INTERN	EXTERN	MINIM	TIPOL.		
6	1	20008	MON							FS			1	1	1877-1879	
53	1	14302	PAT		0	1	0	0	0	MO	VI	VI	1	1	s. XIX	

ANNEX 5: LÀMINES DE MATERIALS

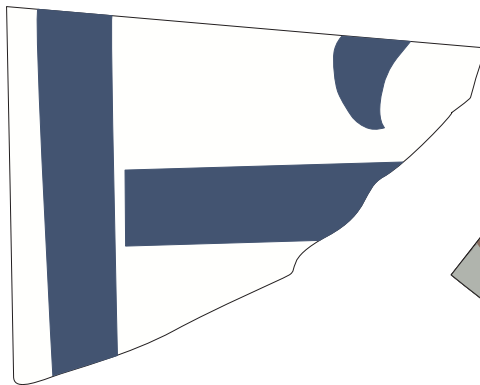




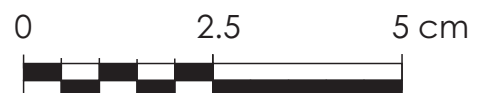
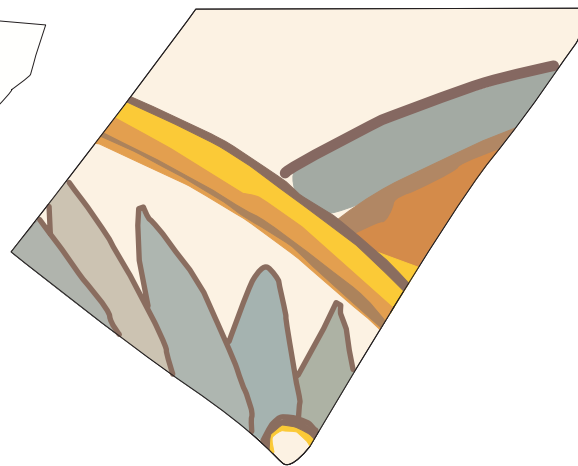
082/06-53-1



082/06-3-3



082/06-4-15



INTERVENCIÓ: JARDINS DEL PALAU DE PEDRALBES

ANY: 2006 **MUNICIPI:** BARCELONA **COMARCA:** EL BARCELONÈS **CODI M.H.C.B.:** 082/06

MATERIAL: CERÀMICA I RAJOLS **UE:** 3, 4 I 53

DIRECCIÓ TÈCNICA: DÍDAC PÀMIES / JORDI PETIT

LÀMINA: 1

ACTIUM
patrimoni cultural, s.l.

ANNEX 6: UNITATS ESTRATIGRÀFIQUES



Població/ Terme municipa	Àrea arqueològica/ Jaciment	Codi M.H.C.B.	UE
BARCELONA	JARDINS DE PEDRALBES	082/06	1
Zona/ àmbit	Sector	Definició	
082/06		NIVELL D'ÚS	
Comp. geològica	Comp. orgànica	Comp. artificial	
TERRA			
Posició	Dimensions	Orientació	
Tamany	Consistència/ Compactació	Color	
SORRA (0'02-2 mm.)	COMPACTACIÓ ALTA	MARRÓ CLAR	
Màximes		Orientació pendent	
Minimes			
Cotes superiors	-	Potència	4 cm
Igual a	En contacte		
Cobreix 02/47	Cobert per		
Farceix	Farcit per		
Talla	Tallat per		
Recolza	Se li recolza		
Es lliura	Se li lliura		
Observacions: Nivell d'ús actual			
Interpretació:			
Datació	Criteri datació		
Foto/ Diapo.	<input type="checkbox"/> Recull mostres	Tipus de mostra:	

Població/ Terme municipa	Àrea arqueològica/ Jaciment	Codi M.H.C.B.	UE
BARCELONA	JARDINS DE PEDRALBES	082/06	2
Zona/ àmbit	Sector	Definició	
082/06		ESTRAT: de preparació	
Comp. geològica	Comp. orgànica	Comp. artificial	
GRAVA			
Posició	Dimensions	Orientació	
Tamany	Consistència/ Compactació	Color	
GRAVA (2-5 mm.)	COMPACTACIÓ ALTA	GRIS	
Màximes		Orientació pendent	
Minimes			
Cotes superiors	-	Potència	7 cm
Igual a	En contacte		
Cobreix 3/34/35/36/71/82	Cobert per 1		
Farceix	Farcit per		
Talla	Tallat per		
Recolza	Se li recolza		
Es lliura	Se li lliura		
Observacions:			
Interpretació:			
Datació	Criteri datació		
Foto/ Diapo.	<input type="checkbox"/> Recull mostres	Tipus de mostra:	

Població/ Terme municipa		Àrea arqueològica/ Jaciment		Codi M.H.C.B.	UE
BARCELONA		JARDINS DE PEDRALBES		082/06	3
Zona/ àmbit	Sector	Definició			
082/06		ESTRAT			
Comp. geològica	Comp. orgànica	Comp. artificial			
TERRA		RESTES DE MATERIAL CONSTRUCTIU			
Posició	Dimensions	Orientació			
Tamany	Consistència/ Compactació	Color			
SORRA (0'02-2 mm.)		MARRÓ CLAR			
Cotes superiors		Màximes	Minimes	Orientació pendent	
Potència		Entre 10 i 30 cm			
Igual a		En contacte			
Cobreix 4/7/8/9/11/12/13/15/17/18/19/21		Cobert per 2			
Farceix		Farcit per			
Talla		Tallat per			
Recolza		Se li recolza			
Es lliura		Se li lliura			
Observacions:					
Interpretació: Estrat de runa per anivellar el terreny.					
Datació		Criteri datació			
Foto/ Diapo.		<input type="checkbox"/> Recull mostres	Tipus de mostra:		

Població/ Terme municipa		Àrea arqueològica/ Jaciment		Codi M.H.C.B.	UE
BARCELONA		JARDINS DE PEDRALBES		082/06	4
Zona/ àmbit	Sector	Definició			
082/06		ESTRAT			
Comp. geològica	Comp. orgànica	Comp. artificial			
TERRA		CERÀMICA			
Posició	Dimensions	Orientació			
Tamany	Consistència/ Compactació	Color			
SORRA (0'02-2 mm.)	ARGILOSA	MARRÓ-VERMELLÓS			
Cotes superiors		Màximes	Minimes	Orientació pendent	
Potència		Entre 30 i 50 cm			
Igual a		En contacte			
Cobreix 55/85		Cobert per 3/6/84			
Farceix		Farcit per			
Talla		Tallat per 11/17/23/25/29/30/32/34/36/38/			
Recolza		Se li recolza			
Es lliura		Se li lliura			
Observacions:					
Interpretació:					
Datació		Criteri datació			
Foto/ Diapo.		<input type="checkbox"/> Recull mostres	Tipus de mostra:		

Població/ Terme municipa		Àrea arqueològica/ Jaciment		Codi M.H.C.B.	UE
BARCELONA		JARDINS DE PEDRALBES		082/06	5
Zona/ àmbit	Sector	Definició			
082/06		ESTRAT			
Comp. geològica	Comp. orgànica	Comp. artificial			
TERRA					
Posició	Dimensions	Orientació			
Tamany	Consistència/ Compactació	Color			
SORRA (0'02-2 mm.)	ARGILOSA	VERMELLÓS			
Cotes superiors		Màximes	Minimes	Orientació pendent	
			-		
Potència					
Igual a	En contacte				
Cobreix	Cobert per		4		
Farceix	Farcit per				
Talla	Tallat per		56/58/63/67/76/89		
Recolza	Se li recolza				
Es lliura	Se li lliura				
Observacions: Presenta restes de nòdols de color groc					
Interpretació: Estrat natural					
Datació		Criteri datació			
Foto/ Diapo. <input type="checkbox"/> Recull mostres Tipus de mostra: <input type="checkbox"/>					

Població/ Terme municipa		Àrea arqueològica/ Jaciment		Codi M.H.C.B.	UE
BARCELONA		JARDINS DE PEDRALBES		082/06	6
Zona/ àmbit	Sector	Definició			
082/06		ESTRAT			
Comp. geològica	Comp. orgànica	Comp. artificial			
TERRA					
Posició	Dimensions	Orientació			
Tamany	Consistència/ Compactació	Color			
SORRA (0'02-2 mm.)	SOLTA	MARRO			
Cotes superiors		Màximes	Minimes	Orientació pendent	
			-		
Potència		20 cm			
Igual a	En contacte				
Cobreix	Cobert per		4		
Farceix	Farcit per				
Talla	Tallat per				
Recolza	Se li recolza				
Es lliura	Se li lliura				
Observacions:					
Interpretació: Estrat vegetal					
Datació		Criteri datació			
Foto/ Diapo. <input type="checkbox"/> Recull mostres Tipus de mostra: <input type="checkbox"/>					

Població/ Terme municipa		Àrea arqueològica/ Jaciment		Codi M.H.C.B.	UE
BARCELONA		JARDINS DE PEDRALBES		082/06	7
Zona/ àmbit	Sector	Definició			
082/06		ESTRUCTURA: claveguera			
Comp. geològica	Comp. orgànica	Comp. artificial			
		MORTER BLANC + RESTES DE MATERIAL CONSTRUCTIU			
Posició	Dimensions	Orientació			
	1,6 x 0,6 m	E-O			
Tamany	Consistència/ Compactació	Color			
PEDRES					
Màximes		Minimes		Orientació pendent	
Cotes superiors	-			Potència 1 m	
Igual a	En contacte				
Cobreix	Cobert per 3				
Farceix 11	Farcit per				
Talla	Tallat per				
Recolza	Se li recolza				
Es lliura	Se li lliura 9/10				
Observacions:					
Interpretació:					
Mur nord de la claveguera principal C1					
Datació		Criteri datació			
Foto/ Diapo.	<input type="checkbox"/>	Recull mostres		Tipus de mostra:	

Població/ Terme municipa		Àrea arqueològica/ Jaciment		Codi M.H.C.B.	UE
BARCELONA		JARDINS DE PEDRALBES		082/06	8
Zona/ àmbit	Sector	Definició			
082/06		ESTRUCTURA: claveguera			
Comp. geològica	Comp. orgànica	Comp. artificial			
		MORTER BLANC + RESTES DE MATERIAL CONSTRUCTIU			
Posició	Dimensions	Orientació			
	2,2 x 0,4 m	E-O			
Tamany	Consistència/ Compactació	Color			
PEDRES					
Màximes		Minimes		Orientació pendent	
Cotes superiors	-			Potència 1 m	
Igual a	En contacte				
Cobreix	Cobert per 3				
Farceix 11	Farcit per				
Talla	Tallat per				
Recolza	Se li recolza				
Es lliura	Se li lliura 9/10				
Observacions:					
Interpretació:					
Mur sud de la claveguera principal C1					
Datació		Criteri datació			
Foto/ Diapo.	<input type="checkbox"/>	Recull mostres		Tipus de mostra:	

Població/ Terme municipa		Àrea arqueològica/ Jaciment		Codi M.H.C.B.	UE
BARCELONA		JARDINS DE PEDRALBES		082/06	9
Zona/ àmbit	Sector	Definició			
082/06		ESTRAT: de colmatació			
Comp. geològica	Comp. orgànica	Comp. artificial			
TERRA		RESTES DE MATERIAL CONSTRUCTIU			
Posició	Dimensions	Orientació			
	1,1 m d'amplada				
Tamany	Consistència/ Compactació	Color			
VARIABLE		MARRO			
Cotes superiors		Màximes	Minimes	Orientació pendent	
		-			
Potència		1 m			
Igual a	En contacte				
Cobreix 10	Cobert per 3				
Farceix	Farcit per				
Talla	Tallat per				
Recolza	Se li recolza				
Es lliura 7/8	Se li lliura				
Observacions:					
Interpretació:					
Enderroc de la coberta de la claveguera principal C1					
Datació	Criteri datació				
Foto/ Diapo.	<input type="checkbox"/> Recull mostres	Tipus de mostra:			

Població/ Terme municipa		Àrea arqueològica/ Jaciment		Codi M.H.C.B.	UE
BARCELONA		JARDINS DE PEDRALBES		082/06	10
Zona/ àmbit	Sector	Definició			
082/06		ESTRUCTURA: solera claveguera			
Comp. geològica	Comp. orgànica	Comp. artificial			
Posició	Dimensions	Orientació			
		E-O			
Tamany	Consistència/ Compactació	Color			
PEDRES					
Cotes superiors		Màximes	Minimes	Orientació pendent	
		-			
Potència		10 cm			
Igual a	En contacte				
Cobreix	Cobert per 9				
Farceix	Farcit per				
Talla	Tallat per				
Recolza	Se li recolza				
Es lliura 7/8	Se li lliura				
Observacions:					
Interpretació:					
Solera ,construida amb grans lloses, de la claveguera principal C1,					
Datació	Criteri datació				
Foto/ Diapo.	<input type="checkbox"/> Recull mostres	Tipus de mostra:			

Població/ Terme municipa		Àrea arqueològica/ Jaciment		Codi M.H.C.B.	UE
BARCELONA		JARDINS DE PEDRALBES		082/06	11
Zona/ àmbit	Sector	Definició			
082/06		NEGATIVA: rasa			
Comp. geològica	Comp. orgànica	Comp. artificial			
Posició	Dimensions	Orientació			
	5 x 2,1 m				
Tamany	Consistència/ Compactació	Color			
Cotes superiors		Màximes	Minimes	Orientació pendent	
			-		
Potència		1 m			
Igual a		En contacte			
Cobreix		Cobert per 3			
Farceix		Farcit per			
Talla 4		Tallat per			
Recolza		Se li recolza			
Es lliura		Se li lliura			
Observacions:					
Interpretació:					
Datació		Criteri datació			
Foto/ Diapo.		<input type="checkbox"/> Recull mostres	Tipus de mostra:		

Població/ Terme municipa		Àrea arqueològica/ Jaciment		Codi M.H.C.B.	UE
BARCELONA		JARDINS DE PEDRALBES		082/06	12
Zona/ àmbit	Sector	Definició			
082/06		ESTRUCTURA: claveguera			
Comp. geològica	Comp. orgànica	Comp. artificial			
		MORTER BLANC + TOTXOS MASSISSOS			
Posició	Dimensions	Orientació			
	1 x 0,15 m	N-S			
Tamany	Consistència/ Compactació	Color			
Cotes superiors		Màximes	Minimes	Orientació pendent	
			-		
Potència		30 cm			
Igual a		En contacte			
Cobreix		Cobert per 3/15			
Farceix 17		Farcit per			
Talla		Tallat per			
Recolza		Se li recolza			
Es lliura		Se li lliura 14/16			
Observacions:					
Interpretació:					
Mur oest de la claveguera secundària C2					
Datació		Criteri datació			
Foto/ Diapo.		<input type="checkbox"/> Recull mostres	Tipus de mostra:		

Població/ Terme municipa		Àrea arqueològica/ Jaciment		Codi M.H.C.B.	UE
BARCELONA		JARDINS DE PEDRALBES		082/06	13
Zona/ àmbit	Sector	Definició			
082/06		ESTRUCTURA: claveguera			
Comp. geològica	Comp. orgànica	Comp. artificial			
		MORTER BLANC + TOTXOS MASSISSOS			
Posició	Dimensions	Orientació			
	1 x 0,15 m	N-S			
Tamany	Consistència/ Compactació	Color			
Cotes superiors		Màximes	Minimes	Orientació pendent	
		-		Potència 30 cm	
Igual a	En contacte				
Cobreix	Cobert per 3/15				
Farceix 17	Farcit per				
Talla	Tallat per				
Recolza	Se li recolza				
Es lliura	Se li lliura 14/16				
Observacions:					
Interpretació:					
Mur est de la claveguera secundària C2					
Datació		Criteri datació			
Foto/ Diapo.	<input type="checkbox"/> Recull mostres	Tipus de mostra:			

Població/ Terme municipa		Àrea arqueològica/ Jaciment		Codi M.H.C.B.	UE
BARCELONA		JARDINS DE PEDRALBES		082/06	14
Zona/ àmbit	Sector	Definició			
082/06		ESTRUCTURA: solera claveguera			
Comp. geològica	Comp. orgànica	Comp. artificial			
Posició	Dimensions	Orientació			
	1 x 0,38 m	N-S			
Tamany	Consistència/ Compactació	Color			
Cotes superiors		Màximes	Minimes	Orientació pendent	
		-		Potència 4 cm	
Igual a	En contacte				
Cobreix	Cobert per 16				
Farceix 17	Farcit per				
Talla	Tallat per				
Recolza	Se li recolza				
Es lliura 12/13	Se li lliura				
Observacions:					
Interpretació:					
Solera de la claveguera secundària C2					
Datació		Criteri datació			
Foto/ Diapo.	<input type="checkbox"/> Recull mostres	Tipus de mostra:			

Població/ Terme municipa		Àrea arqueològica/ Jaciment		Codi M.H.C.B.	UE
BARCELONA		JARDINS DE PEDRALBES		082/06	15
Zona/ àmbit	Sector	Definició			
082/06		ESTRUCTURA: tapadora claveguera			
Comp. geològica	Comp. orgànica	Comp. artificial			
Posició	Dimensions	Orientació			
		N-S			
Tamany	Consistència/ Compactació	Color			
Cotes superiors		Màximes	Minimes	Orientació pendent	
			-		
Potència					
Igual a	En contacte				
Cobreix 12/13	Cobert per 3				
Farceix 17	Farcit per				
Talla	Tallat per				
Recolza	Se li recolza				
Es lliura	Se li lliura				
Observacions:					
Interpretació:					
Tapadora de la claveguera secundària C2, construïda amb volta de canó					
Datació	Criteri datació				
Foto/ Diapo.	<input type="checkbox"/> Recull mostres	Tipus de mostra:			

Població/ Terme municipa		Àrea arqueològica/ Jaciment		Codi M.H.C.B.	UE
BARCELONA		JARDINS DE PEDRALBES		082/06	16
Zona/ àmbit	Sector	Definició			
082/06		ESTRAT			
Comp. geològica	Comp. orgànica	Comp. artificial			
TERRA					
Posició	Dimensions	Orientació			
Tamany	Consistència/ Compactació	Color			
LLIM (0,002-0,02 mm.)	SOLTA	MARRO			
Cotes superiors		Màximes	Minimes	Orientació pendent	
			-		
Potència		20 cm			
Igual a	En contacte				
Cobreix 14	Cobert per				
Farceix	Farcit per				
Talla	Tallat per				
Recolza	Se li recolza				
Es lliura	Se li lliura		12/13		
Observacions:					
Interpretació:					
Sedimentació dels residus que circulaven per la claveguera C2					
Datació	Criteri datació				
Foto/ Diapo.	<input type="checkbox"/> Recull mostres	Tipus de mostra:			

Població/ Terme municipa		Àrea arqueològica/ Jaciment		Codi M.H.C.B.	UE
BARCELONA		JARDINS DE PEDRALBES		082/06	17
Zona/ àmbit	Sector	Definició			
082/06		NEGATIVA: rasa			
Comp. geològica	Comp. orgànica	Comp. artificial			
Posició	Dimensions	Orientació			
	1 x 0,7 m				
Tamany	Consistència/ Compactació	Color			
Cotes superiors		Màximes	Minimes	Orientació pendent	
			-		
Potència		50 cm			
Igual a		En contacte			
Cobreix		Cobert per 3			
Farceix		Farcit per 12/13/14/15			
Talla 4		Tallat per			
Recolza		Se li recolza			
Es lliura		Se li lliura			
Observacions:					
Interpretació:					
Datació		Criteri datació			
Foto/ Diapo.		<input type="checkbox"/> Recull mostres	Tipus de mostra:		

Població/ Terme municipa		Àrea arqueològica/ Jaciment		Codi M.H.C.B.	UE
BARCELONA		JARDINS DE PEDRALBES		082/06	18
Zona/ àmbit	Sector	Definició			
082/06		ESTRUCTURA: claveguera			
Comp. geològica	Comp. orgànica	Comp. artificial			
		MORTER BLANC + RESTES DE MATERIAL CONSTRUCTIU			
Posició	Dimensions	Orientació			
	40 x 20 cm	E-O			
Tamany	Consistència/ Compactació	Color			
Cotes superiors		Màximes	Minimes	Orientació pendent	
			-		
Potència		60 cm			
Igual a		En contacte			
Cobreix		Cobert per 3			
Farceix		Farcit per			
Talla		Tallat per			
Recolza		Se li recolza			
Es lliura		Se li lliura 20/21			
Observacions:					
Interpretació:					
Mur sud de la claveguera secundària C3					
Datació		Criteri datació			
Foto/ Diapo.		<input type="checkbox"/> Recull mostres	Tipus de mostra:		

Població/ Terme municipa		Àrea arqueològica/ Jaciment		Codi M.H.C.B.	UE
BARCELONA		JARDINS DE PEDRALBES		082/06	19
Zona/ àmbit	Sector	Definició			
082/06		ESTRUCTURA: claveguera			
Comp. geològica	Comp. orgànica	Comp. artificial			
		MORTER BLANC + RESTES DE MATERIAL CONSTRUCTIU			
Posició	Dimensions	Orientació			
	40 x 20 cm	E-O			
Tamany	Consistència/ Compactació	Color			
Màximes		Minimes		Orientació pendent	
Cotes superiors	-			Potència 60 cm	
Igual a	En contacte				
Cobreix	Cobert per 3				
Farceix	Farcit per				
Talla	Tallat per				
Recolza	Se li recolza				
Es lliura	Se li lliura 20/21				
Observacions:					
Interpretació:					
Mur nord de la claveguera secundària C3					
Datació		Criteri datació			
Foto/ Diapo.	<input type="checkbox"/> Recull mostres	Tipus de mostra:			

Població/ Terme municipa		Àrea arqueològica/ Jaciment		Codi M.H.C.B.	UE
BARCELONA		JARDINS DE PEDRALBES		082/06	20
Zona/ àmbit	Sector	Definició			
082/06		ESTRUCTURA: solera claveguera			
Comp. geològica	Comp. orgànica	Comp. artificial			
		MORTER BLANC + TOTXOS MASSISSOS			
Posició	Dimensions	Orientació			
	30 x 50 cm				
Tamany	Consistència/ Compactació	Color			
Màximes		Minimes		Orientació pendent	
Cotes superiors	-			Potència 4 cm	
Igual a	En contacte				
Cobreix	Cobert per 21				
Farceix	Farcit per				
Talla	Tallat per				
Recolza	Se li recolza				
Es lliura 18/19	Se li lliura				
Observacions:					
Interpretació:					
Solera dela claveguera secundària C3					
Datació		Criteri datació			
Foto/ Diapo.	<input type="checkbox"/> Recull mostres	Tipus de mostra:			

Població/ Terme municipa		Àrea arqueològica/ Jaciment		Codi M.H.C.B.	UE
BARCELONA		JARDINS DE PEDRALBES		082/06	21
Zona/ àmbit	Sector	Definició			
082/06		ESTRAT			
Comp. geològica	Comp. orgànica	Comp. artificial			
TERRA		RESTES DE MATERIAL CONSTRUCTIU			
Posició	Dimensions	Orientació			
Tamany	Consistència/ Compactació	Color			
SORRA (0'02-2 mm.)	SOLTA	MARRO			
Màximes		Minimes	Orientació pendent		
Cotes superiors	-		Potència 50 cm		
Igual a	En contacte				
Cobreix 20	Cobert per 3				
Farceix	Farcit per				
Talla	Tallat per				
Recolza	Se li recolza				
Es lliura 18/19	Se li lliura				
Observacions:					
Interpretació:					
Datació		Criteri datació			
Foto/ Diapo.	<input type="checkbox"/> Recull mostres	Tipus de mostra:			

Població/ Terme municipa		Àrea arqueològica/ Jaciment		Codi M.H.C.B.	UE
BARCELONA		JARDINS DE PEDRALBES		082/06	22
Zona/ àmbit	Sector	Definició			
082/06		ESTRUCTURA			
Comp. geològica	Comp. orgànica	Comp. artificial			
		MORTER BLANC + TOTXOS MASSISSOS			
Posició	Dimensions	Orientació			
	80 x 60 cm	E-O			
Tamany	Consistència/ Compactació	Color			
Màximes		Minimes	Orientació pendent		
Cotes superiors	-		Potència 83 cm		
Igual a	En contacte				
Cobreix 23	Cobert per 3				
Farceix	Farcit per				
Talla	Tallat per				
Recolza 24	Se li recolza				
Es lliura	Se li lliura				
Observacions:					
Interpretació:					
Canalització					
Datació		Criteri datació			
Foto/ Diapo.	<input type="checkbox"/> Recull mostres	Tipus de mostra:			

Població/ Terme municipa		Àrea arqueològica/ Jaciment		Codi M.H.C.B.	UE
BARCELONA		JARDINS DE PEDRALBES		082/06	23
Zona/ àmbit	Sector	Definició			
082/06		NEGATIVA: rasa			
Comp. geològica	Comp. orgànica	Comp. artificial			
Posició	Dimensions	Orientació			
	80 x 60 cm	E-O			
Tamany	Consistència/ Compactació	Color			
Cotes superiors		Màximes	Minimes	Orientació pendent	
			-		
Potència		83 cm			
Igual a		En contacte			
Cobreix		Cobert per 3			
Farceix		Farcit per 22			
Talla 4		Tallat per			
Recolza		Se li recolza			
Es lliura		Se li lliura			
Observacions:					
Interpretació:					
Datació		Criteri datació			
Foto/ Diapo.		<input type="checkbox"/> Recull mostres	Tipus de mostra:		

Població/ Terme municipa		Àrea arqueològica/ Jaciment		Codi M.H.C.B.	UE
BARCELONA		JARDINS DE PEDRALBES		082/06	24
Zona/ àmbit	Sector	Definició			
082/06		ESTRUCTURA: mur			
Comp. geològica	Comp. orgànica	Comp. artificial			
		MORTER BLANC + RESTES DE MATERIAL CONSTRUCTIU			
Posició	Dimensions	Orientació			
	1 x 0,6 m	E-O			
Tamany	Consistència/ Compactació	Color			
PEDRES					
Cotes superiors		Màximes	Minimes	Orientació pendent	
			-		
Potència		21 cm			
Igual a		En contacte			
Cobreix		Cobert per 3			
Farceix 25		Farcit per			
Talla		Tallat per			
Recolza		Se li recolza 22			
Es lliura		Se li lliura			
Observacions:					
Interpretació:					
Indeterminada					
Datació		Criteri datació			
Foto/ Diapo.		<input type="checkbox"/> Recull mostres	Tipus de mostra:		

Població/ Terme municipa		Àrea arqueològica/ Jaciment		Codi M.H.C.B.	UE
BARCELONA		JARDINS DE PEDRALBES		082/06	25
Zona/ àmbit	Sector	Definició			
082/06		NEGATIVA: rasa			
Comp. geològica	Comp. orgànica	Comp. artificial			
Posició	Dimensions	Orientació			
	1 x 0,7 m	E-O			
Tamany	Consistència/ Compactació	Color			
Cotes superiors		Màximes	Minimes	Orientació pendent	
			-		
Potència					
Igual a	En contacte				
Cobreix	Cobert per		3		
Farceix	Farcit per		24/26		
Talla	Tallat per		4		
Recolza	Se li recolza				
Es lliura	Se li lliura				
Observacions:					
Interpretació:					
Rasa de fonamentació					
Datació		Criteri datació			
Foto/ Diapo.		<input type="checkbox"/> Recull mostres	Tipus de mostra:		

Població/ Terme municipa		Àrea arqueològica/ Jaciment		Codi M.H.C.B.	UE
BARCELONA		JARDINS DE PEDRALBES		082/06	26
Zona/ àmbit	Sector	Definició			
082/06		FARCIMENT			
Comp. geològica	Comp. orgànica	Comp. artificial			
TERRA					
Posició	Dimensions	Orientació			
	1 x 0,1 m				
Tamany	Consistència/ Compactació	Color			
SORRA (0'02-2 mm.)	SOLTA	MARRO			
Cotes superiors		Màximes	Minimes	Orientació pendent	
			-		
Potència					
Igual a	En contacte				
Cobreix	Cobert per		3		
Farceix	Farcit per		25		
Talla	Tallat per				
Recolza	Se li recolza				
Es lliura	Se li lliura				
Observacions:					
Interpretació:					
Datació					
Foto/ Diapo.		<input type="checkbox"/> Recull mostres	Tipus de mostra:		

Població/ Terme municipa		Àrea arqueològica/ Jaciment		Codi M.H.C.B.	UE
BARCELONA		JARDINS DE PEDRALBES		082/06	27
Zona/ àmbit	Sector	Definició			
082/06		ESTRUCTURA: mur			
Comp. geològica	Comp. orgànica	Comp. artificial			
		MORTER BLANC + RESTES DE MATERIAL CONSTRUCTIU			
Posició	Dimensions	Orientació			
	90 x 50 cm	N-S			
Tamany	Consistència/ Compactació	Color			
PEDRES					
Cotes superiors		Màximes	Minimes	Orientació pendent	
		-		Potència 90 cm	
Igual a	En contacte				
Cobreix	Cobert per 3				
Farceix 29	Farcit per				
Talla	Tallat per				
Recolza	Se li recolza				
Es lliura	Se li lliura 3/28				
Observacions:					
La UE 3 se li lliura per l'oest,					
Interpretació:					
Indeterminada					
Datació		Criteri datació			
Foto/ Diapo. <input type="checkbox"/> Recull mostres Tipus de mostra: <input type="checkbox"/>					

Població/ Terme municipa		Àrea arqueològica/ Jaciment		Codi M.H.C.B.	UE
BARCELONA		JARDINS DE PEDRALBES		082/06	28
Zona/ àmbit	Sector	Definició			
082/06		ESTRUCTURA			
Comp. geològica	Comp. orgànica	Comp. artificial			
		MORTER BLANC + RESTES DE MATERIAL CONSTRUCTIU			
Posició	Dimensions	Orientació			
	1 x 0,8 m	E-O			
Tamany	Consistència/ Compactació	Color			
PEDRES					
Cotes superiors		Màximes	Minimes	Orientació pendent	
		-		Potència	
Igual a	En contacte				
Cobreix	Cobert per 3				
Farceix 30	Farcit per				
Talla	Tallat per				
Recolza	Se li recolza				
Es lliura 27	Se li lliura				
Observacions:					
Interpretació:					
Indeterminada					
Datació		Criteri datació			
Foto/ Diapo. <input type="checkbox"/> Recull mostres Tipus de mostra: <input type="checkbox"/>					

Població/ Terme municipa		Àrea arqueològica/ Jaciment		Codi M.H.C.B.	UE
BARCELONA		JARDINS DE PEDRALBES		082/06	29
Zona/ àmbit	Sector	Definició			
082/06		NEGATIVA: rasa			
Comp. geològica	Comp. orgànica	Comp. artificial			
Posició	Dimensions	Orientació			
	80 cm	N-S			
Tamany	Consistència/ Compactació	Color			
Cotes superiors		Màximes	Minimes	Orientació pendent	
			-		
Potència					
Igual a	En contacte				
Cobreix	Cobert per		3		
Farceix	Farcit per		27		
Talla	4	Tallat per			
Recolza	Se li recolza				
Es lliura	Se li lliura				
Observacions:					
Interpretació:					
Encofrat perdut					
Datació		Criteri datació			
Foto/ Diapo.	<input type="checkbox"/> Recull mostres	Tipus de mostra:			

Població/ Terme municipa		Àrea arqueològica/ Jaciment		Codi M.H.C.B.	UE
BARCELONA		JARDINS DE PEDRALBES		082/06	30
Zona/ àmbit	Sector	Definició			
082/06		NEGATIVA: rasa			
Comp. geològica	Comp. orgànica	Comp. artificial			
Posició	Dimensions	Orientació			
	60 cm	N-S			
Tamany	Consistència/ Compactació	Color			
Cotes superiors		Màximes	Minimes	Orientació pendent	
			-		
Potència					
Igual a	En contacte				
Cobreix	Cobert per		3		
Farceix	Farcit per		28		
Talla	5	Tallat per			
Recolza	Se li recolza				
Es lliura	Se li lliura				
Observacions:					
Interpretació:					
Datació					
Datació		Criteri datació			
Foto/ Diapo.	<input type="checkbox"/> Recull mostres	Tipus de mostra:			

Població/ Terme municipa		Àrea arqueològica/ Jaciment		Codi M.H.C.B.	UE
BARCELONA		JARDINS DE PEDRALBES		082/06	31
Zona/ àmbit	Sector	Definició			
082/06		ESTRUCTURA: mur			
Comp. geològica	Comp. orgànica	Comp. artificial			
		MORTER BLANC + RESTES DE MATERIAL CONSTRUCTIU			
Posició	Dimensions	Orientació			
	2,8 x 0,37 m	E-O			
Tamany	Consistència/ Compactació	Color			
PEDRES					
Cotes superiors		Màximes	Minimes	Orientació pendent	
			-		
Potència		30 cm			
Igual a	En contacte				
Cobreix	Cobert per 6				
Farceix 32	Farcit per				
Talla	Tallat per Tub de ferro				
Recolza	Se li recolza				
Es lliura	Se li lliura				
Observacions:					
Interpretació:					
Mur indeterminat amb enlluït a la cara sud					
Datació		Criteri datació			
Foto/ Diapo.		<input type="checkbox"/> Recull mostres	Tipus de mostra:		

Població/ Terme municipa		Àrea arqueològica/ Jaciment		Codi M.H.C.B.	UE
BARCELONA		JARDINS DE PEDRALBES		082/06	32
Zona/ àmbit	Sector	Definició			
082/06		NEGATIVA: rasa			
Comp. geològica	Comp. orgànica	Comp. artificial			
Posició	Dimensions	Orientació			
	2,8 m	E-O			
Tamany	Consistència/ Compactació	Color			
Cotes superiors		Màximes	Minimes	Orientació pendent	
			-		
Potència		30 cm			
Igual a	En contacte				
Cobreix 3	Cobert per				
Farceix	Farcit per 31				
Talla 4	Tallat per				
Recolza	Se li recolza				
Es lliura	Se li lliura				
Observacions:					
Interpretació:					
Datació		Criteri datació			
Foto/ Diapo.		<input type="checkbox"/> Recull mostres	Tipus de mostra:		

Població/ Terme municipa		Àrea arqueològica/ Jaciment		Codi M.H.C.B.	UE
BARCELONA		JARDINS DE PEDRALBES		082/06	33
Zona/ àmbit	Sector	Definició			
082/06		ESTRUCTURA: mur			
Comp. geològica	Comp. orgànica	Comp. artificial			
		MORTER BLANC + RESTES DE MATERIAL CONSTRUCTIU			
Posició	Dimensions	Orientació			
	80 x 54 cm	E-O			
Tamany	Consistència/ Compactació	Color			
PEDRES					
Cotes superiors		Màximes	Minimes	Orientació pendent	
			-		
Potència		65 cm			
Igual a	En contacte				
Cobreix	Cobert per 3				
Farceix 32	Farcit per				
Talla	Tallat per				
Recolza	Se li recolza				
Es lliura	Se li lliura				
Observacions:					
Interpretació: Indeterminada					
Datació		Criteri datació			
Foto/ Diapo.	<input type="checkbox"/> Recull mostres	Tipus de mostra:			

Població/ Terme municipa		Àrea arqueològica/ Jaciment		Codi M.H.C.B.	UE
BARCELONA		JARDINS DE PEDRALBES		082/06	34
Zona/ àmbit	Sector	Definició			
082/06		NEGATIVA: rasa			
Comp. geològica	Comp. orgànica	Comp. artificial			
Posició	Dimensions	Orientació			
	80 x 60 cm	E-O			
Tamany	Consistència/ Compactació	Color			
Cotes superiors		Màximes	Minimes	Orientació pendent	
			-		
Potència		70 cm			
Igual a	En contacte				
Cobreix	Cobert per 2				
Farceix	Farcit per 33				
Talla 4	Tallat per				
Recolza	Se li recolza				
Es lliura	Se li lliura				
Observacions:					
Interpretació:					
Datació		Criteri datació			
Foto/ Diapo.	<input type="checkbox"/> Recull mostres	Tipus de mostra:			

Població/ Terme municipa		Àrea arqueològica/ Jaciment		Codi M.H.C.B.	UE
BARCELONA		JARDINS DE PEDRALBES		082/06	35
Zona/ àmbit	Sector	Definició			
082/06		ESTRUCTURA: mur			
Comp. geològica	Comp. orgànica	Comp. artificial			
		MORTER BLANC + RESTES DE MATERIAL CONSTRUCTIU			
Posició	Dimensions	Orientació			
	60 x 55 cm	E-O			
Tamany	Consistència/ Compactació	Color			
PEDRES					
Cotes superiors		Màximes	Minimes	Orientació pendent	
			-		
Potència		25 cm			
Igual a	90	En contacte			
Cobreix		Cobert per 2			
Farceix	36	Farcit per			
Talla		Tallat per			
Recolza		Se li recolza			
Es lliura		Se li lliura 3			
Observacions: La UE 3 se li lliura pel nord.					
Interpretació: Indeterminada					
Datació		Criteri datació			
Foto/ Diapo. <input type="checkbox"/> Recull mostres Tipus de mostra: <input type="checkbox"/>					

Població/ Terme municipa		Àrea arqueològica/ Jaciment		Codi M.H.C.B.	UE
BARCELONA		JARDINS DE PEDRALBES		082/06	36
Zona/ àmbit	Sector	Definició			
082/06		NEGATIVA: rasa			
Comp. geològica	Comp. orgànica	Comp. artificial			
Posició	Dimensions	Orientació			
	60 cm de llarg	E-O			
Tamany	Consistència/ Compactació	Color			
Cotes superiors		Màximes	Minimes	Orientació pendent	
			-		
Potència		25 cm			
Igual a		En contacte			
Cobreix		Cobert per 2			
Farceix		Farcit per 35			
Talla	4	Tallat per			
Recolza		Se li recolza			
Es lliura		Se li lliura			
Observacions:					
Interpretació:					
Datació		Criteri datació			
Foto/ Diapo. <input type="checkbox"/> Recull mostres Tipus de mostra: <input type="checkbox"/>					

Població/ Terme municipa		Àrea arqueològica/ Jaciment		Codi M.H.C.B.	UE
BARCELONA		JARDINS DE PEDRALBES		082/06	37
Zona/ àmbit	Sector	Definició			
082/06		ESTRUCTURA: mur			
Comp. geològica	Comp. orgànica	Comp. artificial			
		MORTER BLANC + RESTES DE MATERIAL CONSTRUCTIU			
Posició	Dimensions	Orientació			
	60 x 54 cm	N-S			
Tamany	Consistència/ Compactació	Color			
PEDRES					
Cotes superiors		Màximes	Minimes	Orientació pendent	
			-		
Potència		54 cm			
Igual a	En contacte				
Cobreix	Cobert per 3				
Farceix 4	Farcit per				
Talla	Tallat per				
Recolza	Se li recolza				
Es lliura	Se li lliura				
Observacions:					
Interpretació: Indeterminada					
Datació		Criteri datació			
Foto/ Diapo.		<input type="checkbox"/> Recull mostres	Tipus de mostra:		

Població/ Terme municipa		Àrea arqueològica/ Jaciment		Codi M.H.C.B.	UE
BARCELONA		JARDINS DE PEDRALBES		082/06	38
Zona/ àmbit	Sector	Definició			
082/06		NEGATIVA: rasa			
Comp. geològica	Comp. orgànica	Comp. artificial			
Posició	Dimensions	Orientació			
	60 x 54 cm	N-S			
Tamany	Consistència/ Compactació	Color			
Cotes superiors		Màximes	Minimes	Orientació pendent	
			-		
Potència		54 cm			
Igual a	En contacte				
Cobreix	Cobert per				
Farceix	Farcit per 37				
Talla 4	Tallat per				
Recolza	Se li recolza				
Es lliura	Se li lliura				
Observacions:					
Interpretació:					
Datació		Criteri datació			
Foto/ Diapo.		<input type="checkbox"/> Recull mostres	Tipus de mostra:		

Població/ Terme municipa		Àrea arqueològica/ Jaciment		Codi M.H.C.B.	UE
BARCELONA		JARDINS DE PEDRALBES		082/06	39
Zona/ àmbit	Sector	Definició			
082/06		ESTRUCTURA: mur			
Comp. geològica	Comp. orgànica	Comp. artificial			
		MORTER BLANC + RESTES DE MATERIAL CONSTRUCTIU			
Posició	Dimensions	Orientació			
	70 x 81 cm	N-S			
Tamany	Consistència/ Compactació	Color			
PEDRES					
Cotes superiors		Màximes	Minimes	Orientació pendent	
			-		
Potència		60 cm			
Igual a	En contacte				
Cobreix	Cobert per		6		
Farceix 40	Farcit per				
Talla 4	Tallat per				
Recolza	Se li recolza				
Es lliura	Se li lliura				
Observacions:					
Interpretació: Indeterminada					
Datació		Criteri datació			
Foto/ Diapo.		<input type="checkbox"/> Recull mostres	Tipus de mostra:		

Població/ Terme municipa		Àrea arqueològica/ Jaciment		Codi M.H.C.B.	UE
BARCELONA		JARDINS DE PEDRALBES		082/06	40
Zona/ àmbit	Sector	Definició			
082/06		NEGATIVA: rasa			
Comp. geològica	Comp. orgànica	Comp. artificial			
Posició	Dimensions	Orientació			
	70 x 81 cm	N-S			
Tamany	Consistència/ Compactació	Color			
Cotes superiors		Màximes	Minimes	Orientació pendent	
			-		
Potència		60 cm			
Igual a	En contacte				
Cobreix	Cobert per		6		
Farceix	Farcit per		39		
Talla 4	Tallat per				
Recolza	Se li recolza				
Es lliura	Se li lliura				
Observacions:					
Interpretació:					
Datació		Criteri datació			
Foto/ Diapo.		<input type="checkbox"/> Recull mostres	Tipus de mostra:		

Població/ Terme municipa		Àrea arqueològica/ Jaciment		Codi M.H.C.B.	UE
BARCELONA		JARDINS DE PEDRALBES		082/06	41
Zona/ àmbit	Sector	Definició			
082/06		NIVELL D'ÚS: paviment			
Comp. geològica	Comp. orgànica	Comp. artificial			
		MORTER BLANC + TOTXOS MASSISSOS			
Posició	Dimensions	Orientació			
	6,3 X 0,7 m				
Tamany	Consistència/ Compactació	Color			
Màximes		Minimes		Orientació pendent	
Cotes superiors	-			Potència	
Igual a	En contacte				
Cobreix	Cobert per		6		
Farceix	Farcit per				
Talla	Tallat per				
Recolza	Se li recolza				
Es lliura	45		Se li lliura		
Observacions: Possible paviment circular de maons de 29 x 14 cm					
Interpretació: Paviment semicircular					
Datació		Criteri datació			
Foto/ Diapo.	<input type="checkbox"/>	Recull mostres		Tipus de mostra:	

Població/ Terme municipa		Àrea arqueològica/ Jaciment		Codi M.H.C.B.	UE
BARCELONA		JARDINS DE PEDRALBES		082/06	42
Zona/ àmbit	Sector	Definició			
082/06		ESTRUCTURA			
Comp. geològica	Comp. orgànica	Comp. artificial			
		MORTER BLANC + TOTXOS MASSISSOS			
Posició	Dimensions	Orientació			
	29 x 29 cm				
Tamany	Consistència/ Compactació	Color			
Màximes		Minimes		Orientació pendent	
Cotes superiors	-			Potència	
Igual a	En contacte		41		
Cobreix	Cobert per		6		
Farceix	Farcit per				
Talla	Tallat per				
Recolza	Se li recolza				
Es lliura	45		Se li lliura		
Observacions: Base construïda amb 4 maons formant un forat interior de 8 x 8 cm.					
Interpretació: Base per la sustentació d'un pal de fusta.					
Datació		Criteri datació			
Foto/ Diapo.	<input type="checkbox"/>	Recull mostres		Tipus de mostra:	

Població/ Terme municipa		Àrea arqueològica/ Jaciment		Codi M.H.C.B.	UE
BARCELONA		JARDINS DE PEDRALBES		082/06	43
Zona/ àmbit	Sector	Definició			
082/06		ESTRUCTURA			
Comp. geològica	Comp. orgànica	Comp. artificial			
		MORTER BLANC + TOTXOS MASSISSOS			
Posició	Dimensions	Orientació			
	29 x 29 cm				
Tamany	Consistència/ Compactació	Color			
Màximes		Minimes		Orientació pendent	
Cotes superiors	-			Potència 4 cm	
Igual a	En contacte 41				
Cobreix	Cobert per 6				
Farceix	Farcit per				
Talla	Tallat per				
Recolza	Se li recolza				
Es lliura	Se li lliura				
Observacions: Base construïda amb 4 maons formant un forat interior de 8 x 8 cm.					
Interpretació: Base per la sustentació d'un pal de fusta.					
Datació		Criteri datació			
Foto/ Diapo.	<input type="checkbox"/> Recull mostres	Tipus de mostra:			

Població/ Terme municipa		Àrea arqueològica/ Jaciment		Codi M.H.C.B.	UE
BARCELONA		JARDINS DE PEDRALBES		082/06	44
Zona/ àmbit	Sector	Definició			
082/06		ESTRUCTURA			
Comp. geològica	Comp. orgànica	Comp. artificial			
		MORTER BLANC + TOTXOS MASSISSOS			
Posició	Dimensions	Orientació			
	29 x 29 cm				
Tamany	Consistència/ Compactació	Color			
Màximes		Minimes		Orientació pendent	
Cotes superiors	-			Potència 4 cm	
Igual a	En contacte 41				
Cobreix	Cobert per 6				
Farceix	Farcit per				
Talla	Tallat per				
Recolza	Se li recolza				
Es lliura	Se li lliura				
Observacions: Base construïda amb 4 maons formant un forat interior de 8 x 8 cm.					
Interpretació: Base per la sustentació d'un pal de fusta.					
Datació		Criteri datació			
Foto/ Diapo.	<input type="checkbox"/> Recull mostres	Tipus de mostra:			

Població/ Terme municipa		Àrea arqueològica/ Jaciment		Codi M.H.C.B.	UE
BARCELONA		JARDINS DE PEDRALBES		082/06	45
Zona/ àmbit	Sector	Definició			
082/06		ESTRUCTURA: mur			
Comp. geològica	Comp. orgànica	Comp. artificial			
Posició	Dimensions	Orientació			
	70 x 10 cm				
Tamany	Consistència/ Compactació	Color			
Cotes superiors		Màximes	Minimes	Orientació pendent	
			-		
Potència					
Igual a	En contacte				
Cobreix	Cobert per		6		
Farceix	46	Farcit per			
Talla	Tallat per				
Recolza	Se li recolza				
Es lliura	Se li lliura		41		
Observacions:					
Interpretació:					
Mur de delimitació del paviment UE 41					
Datació		Criteri datació			
Foto/ Diapo.		<input type="checkbox"/> Recull mostres	Tipus de mostra:		

Població/ Terme municipa		Àrea arqueològica/ Jaciment		Codi M.H.C.B.	UE
BARCELONA		JARDINS DE PEDRALBES		082/06	46
Zona/ àmbit	Sector	Definició			
082/06		NEGATIVA: rasa			
Comp. geològica	Comp. orgànica	Comp. artificial			
Posició	Dimensions	Orientació			
	70 cm				
Tamany	Consistència/ Compactació	Color			
Cotes superiors		Màximes	Minimes	Orientació pendent	
			-		
Potència					
Igual a	En contacte				
Cobreix	Cobert per		6		
Farceix	46	Farcit per		45	
Talla	4	Tallat per			
Recolza	Se li recolza				
Es lliura	Se li lliura				
Observacions:					
Interpretació:					
Datació		Criteri datació			
Foto/ Diapo.		<input type="checkbox"/> Recull mostres	Tipus de mostra:		

Població/ Terme municipa		Àrea arqueològica/ Jaciment		Codi M.H.C.B.	UE
BARCELONA		JARDINS DE PEDRALBES		082/06	47
Zona/ àmbit	Sector	Definició			
082/06	3				
Comp. geològica	Comp. orgànica	Comp. artificial			
TERRA + PEDRES					
Posició	Dimensions	Orientació			
Tamany	Consistència/ Compactació	Color			
SORRA (0'02-2 mm.)	ARGILOSA	VERMELLÓS			
Cotes superiors		Màximes	Minimes	Orientació pendent	
			-		
Potència		4 cm			
Igual a		En contacte			
Cobreix 48/49/50/51/52/53		Cobert per 1			
Farceix		Farcit per			
Talla		Tallat per			
Recolza		Se li recolza			
Es lliura		Se li lliura			
Observacions:					
Interpretació:					
Datació		Criteri datació			
Foto/ Diapo.	<input type="checkbox"/> Recull mostres	Tipus de mostra:			

Població/ Terme municipa		Àrea arqueològica/ Jaciment		Codi M.H.C.B.	UE
BARCELONA		JARDINS DE PEDRALBES		082/06	48
Zona/ àmbit	Sector	Definició			
082/06	3	NIVELL D'ÚS: paviment			
Comp. geològica	Comp. orgànica	Comp. artificial			
GRAVA					
Posició	Dimensions	Orientació			
Tamany	Consistència/ Compactació	Color			
GRAVA (2-5 mm.)	COMPACTACIÓ MITJA	GRIS			
Cotes superiors		Màximes	Minimes	Orientació pendent	
			-		
Potència		4 cm			
Igual a		En contacte			
Cobreix		Cobert per 47			
Farceix		Farcit per			
Talla		Tallat per 76			
Recolza		Se li recolza			
Es lliura 49		Se li lliura			
Observacions:					
Interpretació:					
Datació		Criteri datació			
Foto/ Diapo.	<input type="checkbox"/> Recull mostres	Tipus de mostra:			

Població/ Terme municipa		Àrea arqueològica/ Jaciment		Codi M.H.C.B.	UE
BARCELONA		JARDINS DE PEDRALBES		082/06	49
Zona/ àmbit	Sector	Definició			
082/06	3	NIVELL D'ÚS: enllosat			
Comp. geològica	Comp. orgànica	Comp. artificial			
		MORTER BLANC + TOTXOS MASSISSOS			
Posició	Dimensions	Orientació			
	1,14 x 0,80 m				
Tamany	Consistència/ Compactació	Color			
	COMPACTACIÓ MITJA	VERMELLÓS			
Cotes superiors		Màximes	Minimes	Orientació pendent	
		-			
Potència		4 cm			
Igual a	En contacte				
Cobreix 54	Cobert per 47				
Farceix	Farcit per				
Talla	Tallat per				
Recolza 51/52	Se li recolza 51				
Es lliura	Se li lliura 48				
Observacions:					
Interpretació:					
Datació		Criteri datació			
Foto/ Diapo.		<input type="checkbox"/> Recull mostres	Tipus de mostra:		

Població/ Terme municipa		Àrea arqueològica/ Jaciment		Codi M.H.C.B.	UE
BARCELONA		JARDINS DE PEDRALBES		082/06	50
Zona/ àmbit	Sector	Definició			
082/06	3	FARCIMENT			
Comp. geològica	Comp. orgànica	Comp. artificial			
TERRA		TERRA+TOTXOS			
Posició	Dimensions	Orientació			
Tamany	Consistència/ Compactació	Color			
SORRA (0'02-2 mm.)	SOLTA	MARRO			
Cotes superiors		Màximes	Minimes	Orientació pendent	
		-			
Potència		1 metre			
Igual a 53	En contacte				
Cobreix	Cobert per 47				
Farceix 76	Farcit per				
Talla	Tallat per				
Recolza	Se li recolza				
Es lliura	Se li lliura				
Observacions:					
Interpretació:					
Datació		Criteri datació			
Foto/ Diapo.		<input type="checkbox"/> Recull mostres	Tipus de mostra:		

Població/ Terme municipa		Àrea arqueològica/ Jaciment		Codi M.H.C.B.	UE
BARCELONA		JARDINS DE PEDRALBES		082/06	51
Zona/ àmbit	Sector	Definició			
082/06	3	ESTRUCTURA: indeterminada			
Comp. geològica	Comp. orgànica	Comp. artificial			
		MORTER BLANC+TOTXOS			
Posició	Dimensions	Orientació			
Tamany	Consistència/ Compactació	Color			
	COMPACTACIÓ MITJA	BLANC			
Cotes superiors		Màximes	Minimes	Orientació pendent	
			-		
Potència		22 cm			
Igual a	En contacte				
Cobreix	Cobert per		47		
Farceix	Farcit per		53		
Talla	Tallat per				
Recolza	52/77	Se li recolza		49	
Es lliura	Se li lliura				
Observacions:					
Interpretació:					
Datació		Criteri datació			
Foto/ Diapo.	<input type="checkbox"/> Recull mostres	Tipus de mostra:			

Població/ Terme municipa		Àrea arqueològica/ Jaciment		Codi M.H.C.B.	UE
BARCELONA		JARDINS DE PEDRALBES		082/06	52
Zona/ àmbit	Sector	Definició			
082/06	3	ESTRUCTURA: mur			
Comp. geològica	Comp. orgànica	Comp. artificial			
		MORTER BLANC+PEDRES			
Posició	Dimensions	Orientació			
	0,90 x 0,50 m	E-O			
Tamany	Consistència/ Compactació	Color			
PEDRES	COMPACTACIÓ MITJA				
Cotes superiors		Màximes	Minimes	Orientació pendent	
			-		
Potència		14 cm			
Igual a	En contacte				
Cobreix	Cobert per		47		
Farceix	Farcit per				
Talla	Tallat per				
Recolza	77	Se li recolza		49/51	
Es lliura	Se li lliura				
Observacions:					
Interpretació:					
Datació		Criteri datació			
Foto/ Diapo.	<input type="checkbox"/> Recull mostres	Tipus de mostra:			

Població/ Terme municipa		Àrea arqueològica/ Jaciment		Codi M.H.C.B.	UE
BARCELONA		JARDINS DE PEDRALBES		082/06	53
Zona/ àmbit	Sector	Definició			
082/06	3	FARCIMENT			
Comp. geològica		Comp. orgànica		Comp. artificial	
TERRA				TERRA+TOTXOS	
Posició		Dimensions		Orientació	
Tamany		Consistència/ Compactació		Color	
SORRA (0'02-2 mm.)		SOLTA		MARRO	
Cotes superiors		Màximes	Minimes	Orientació pendent	
			-		
Potència		22 cm			
Igual a		En contacte			
Cobreix 77		Cobert per 47			
Farceix 51		Farcit per			
Talla		Tallat per			
Recolza		Se li recolza			
Es lliura		Se li lliura			
Observacions:					
Interpretació:					
Datació		Criteri datació			
Foto/ Diapo.		<input type="checkbox"/> Recull mostres	Tipus de mostra:		

Població/ Terme municipa		Àrea arqueològica/ Jaciment		Codi M.H.C.B.	UE
BARCELONA		JARDINS DE PEDRALBES		082/06	54
Zona/ àmbit	Sector	Definició			
082/06	3				
Comp. geològica		Comp. orgànica		Comp. artificial	
				MORTER GROC	
Posició		Dimensions		Orientació	
Tamany		Consistència/ Compactació		Color	
		COMPACTACIÓ MITJA		GROC	
Cotes superiors		Màximes	Minimes	Orientació pendent	
			-		
Potència		4 cm			
Igual a		En contacte			
Cobreix 76		Cobert per 49			
Farceix		Farcit per			
Talla		Tallat per			
Recolza		Se li recolza			
Es lliura		Se li lliura			
Observacions:					
Interpretació:					
Datació		Criteri datació			
Foto/ Diapo.		<input type="checkbox"/> Recull mostres	Tipus de mostra:		

Població/ Terme municipa		Àrea arqueològica/ Jaciment		Codi M.H.C.B.	UE
BARCELONA		JARDINS DE PEDRALBES		082/06	55
Zona/ àmbit	Sector	Definició			
082/06	4	ESTRUCTURA: tapadora pou			
Comp. geològica	Comp. orgànica	Comp. artificial			
		TOTXOS			
Posició	Dimensions	Orientació			
	0'40 x 0'40 m				
Tamany	Consistència/ Compactació	Color			
	SOLTA	VERMELLÓS			
Cotes superiors		Màximes	Minimes	Orientació pendent	
		-			
Potència		4 cm			
Igual a		En contacte			
Cobreix 75		Cobert per 4			
Farceix		Farcit per			
Talla		Tallat per			
Recolza		Se li recolza			
Es lliura		Se li lliura			
Observacions:					
Interpretació:					
Datació		Criteri datació			
Foto/ Diapo.		Recull mostres Tipus de mostra:			

Població/ Terme municipa		Àrea arqueològica/ Jaciment		Codi M.H.C.B.	UE
BARCELONA		JARDINS DE PEDRALBES		082/06	56
Zona/ àmbit	Sector	Definició			
082/06	4	ESTRUCTURA: pou			
Comp. geològica	Comp. orgànica	Comp. artificial			
		TOTXOS			
Posició	Dimensions	Orientació			
	entrada 0,40 x 0,40 x 4 m				
Tamany	Consistència/ Compactació	Color			
	COMPACTACIÓ MITJA	VERMELLÓS			
Cotes superiors		Màximes	Minimes	Orientació pendent	
		-			
Potència					
Igual a		En contacte 57			
Cobreix		Cobert per 75			
Farceix		Farcit per			
Talla 5		Tallat per			
Recolza		Se li recolza			
Es lliura		Se li lliura			
Observacions: Recollida d'aigües freàtiques					
Interpretació:					
Datació		Criteri datació			
Foto/ Diapo.		Recull mostres Tipus de mostra:			

Població/ Terme municipa		Àrea arqueològica/ Jaciment		Codi M.H.C.B.	UE
BARCELONA		JARDINS DE PEDRALBES		082/06	57
Zona/ àmbit	Sector	Definició			
082/06	4	ESTRUCTURA: claveguera			
Comp. geològica	Comp. orgànica	Comp. artificial			
		MORTER BLANC + TOTXOS MASSISSOS			
Posició	Dimensions	Orientació			
	0,50 x 0,36 m				
Tamany	Consistència/ Compactació	Color			
	COMPACTACIÓ MITJA	VERMELLÓS			
Cotes superiors		Màximes	Minimes	Orientació pendent	
			-	N-S	
Potència					
Igual a	En contacte		56		
Cobreix	Cobert per		59		
Farceix	Farcit per				
Talla	Tallat per				
Recolza	Se li recolza				
Es lliura	Se li lliura				
Observacions:					
Interpretació:					
Datació		Criteri datació			
Foto/ Diapo.		<input type="checkbox"/> Recull mostres	Tipus de mostra:		

Població/ Terme municipa		Àrea arqueològica/ Jaciment		Codi M.H.C.B.	UE
BARCELONA		JARDINS DE PEDRALBES		082/06	58
Zona/ àmbit	Sector	Definició			
082/06	4	NEGATIVA: rasa			
Comp. geològica	Comp. orgànica	Comp. artificial			
Posició	Dimensions	Orientació			
Tamany	Consistència/ Compactació	Color			
Cotes superiors		Màximes	Minimes	Orientació pendent	
			-		
Potència		30 cm			
Igual a	En contacte				
Cobreix	Cobert per				
Farceix	Farcit per		60		
Talla	Tallat per		5		
Recolza	Se li recolza				
Es lliura	Se li lliura				
Observacions:					
Interpretació:					
Datació		Criteri datació			
Foto/ Diapo.		<input type="checkbox"/> Recull mostres	Tipus de mostra:		

Població/ Terme municipa		Àrea arqueològica/ Jaciment		Codi M.H.C.B.	UE
BARCELONA		JARDINS DE PEDRALBES		082/06	59
Zona/ àmbit	Sector	Definició			
082/06	4	ESTRUCTURA: tapadora claveguera			
Comp. geològica	Comp. orgànica	Comp. artificial			
		MORTER BLANC + TOTXOS MASSISSOS			
Posició	Dimensions	Orientació			
	0'50 x 0'30 m				
Tamany	Consistència/ Compactació	Color			
	COMPACTACIÓ MITJA	VERMELLÓS			
Cotes superiors		Màximes	Minimes	Orientació pendent	
		-			
Potència		4 cm			
Igual a	En contacte		56		
Cobreix	Cobert per		87		
Farceix	Farcit per				
Talla	Tallat per				
Recolza	Se li recolza				
Es lliura	Se li lliura				
Observacions:					
Interpretació:					
Datació		Criteri datació			
Foto/ Diapo.	<input type="checkbox"/> Recull mostres	Tipus de mostra:			

Població/ Terme municipa		Àrea arqueològica/ Jaciment		Codi M.H.C.B.	UE
BARCELONA		JARDINS DE PEDRALBES		082/06	60
Zona/ àmbit	Sector	Definició			
082/06	4	FARCIMENT			
Comp. geològica	Comp. orgànica	Comp. artificial			
		MORTER BLANC			
Posició	Dimensions	Orientació			
Tamany	Consistència/ Compactació	Color			
	COMPACTACIÓ MITJA	BLANC			
Cotes superiors		Màximes	Minimes	Orientació pendent	
		-			
Potència					
Igual a	En contacte				
Cobreix	Cobert per				
Farceix	Farcit per		58		
Talla	Tallat per				
Recolza	Se li recolza				
Es lliura	Se li lliura				
Observacions:					
Interpretació:					
Datació		Criteri datació			
Foto/ Diapo.	<input type="checkbox"/> Recull mostres	Tipus de mostra:			

Població/ Terme municipa		Àrea arqueològica/ Jaciment		Codi M.H.C.B.	UE
BARCELONA		JARDINS DE PEDRALBES		082/06	61
Zona/ àmbit	Sector	Definició			
082/06	4	ESTRUCTURA: claveguera			
Comp. geològica	Comp. orgànica	Comp. artificial			
		MORTER BLANC + TOTXOS MASSISSOS			
Posició	Dimensions	Orientació			
	0,50 x 0,25 m				
Tamany	Consistència/ Compactació	Color			
	COMPACTACIÓ MITJA	VERMELLÓS			
Màximes		Minimes	Orientació pendent		
Cotes superiors		-	SE-NO		
Potència					
Igual a	En contacte		65		
Cobreix	Cobert per		62		
Farceix	Farcit per				
Talla	Tallat per				
Recolza	Se li recolza				
Es lliura	Se li lliura				
Observacions:					
Interpretació:					
Datació		Criteri datació			
Foto/ Diapo.		<input type="checkbox"/> Recull mostres	Tipus de mostra:		

Població/ Terme municipa		Àrea arqueològica/ Jaciment		Codi M.H.C.B.	UE
BARCELONA		JARDINS DE PEDRALBES		082/06	62
Zona/ àmbit	Sector	Definició			
082/06	4	ESTRUCTURA: tapadora claveguera			
Comp. geològica	Comp. orgànica	Comp. artificial			
		MORTER BLANC + TOTXOS MASSISSOS			
Posició	Dimensions	Orientació			
	0,50 x 0,20 m				
Tamany	Consistència/ Compactació	Color			
	COMPACTACIÓ MITJA	VERMELLÓS			
Màximes		Minimes	Orientació pendent		
Cotes superiors		-			
Potència		4 cm			
Igual a	En contacte				
Cobreix	62	Cobert per		82	
Farceix	Farcit per				
Talla	Tallat per				
Recolza	Se li recolza				
Es lliura	Se li lliura				
Observacions:					
Interpretació:					
Datació		Criteri datació			
Foto/ Diapo.		<input type="checkbox"/> Recull mostres	Tipus de mostra:		

Població/ Terme municipa		Àrea arqueològica/ Jaciment		Codi M.H.C.B.	UE
BARCELONA		JARDINS DE PEDRALBES		082/06	63
Zona/ àmbit	Sector	Definició			
082/06	4	NEGATIVA: rasa			
Comp. geològica	Comp. orgànica	Comp. artificial			
		MORTER BLANC			
Posició	Dimensions	Orientació			
Tamany	Consistència/ Compactació	Color			
Cotes superiors		Màximes	Minimes	Orientació pendent	
			-		
Potència		20 cm			
Igual a		En contacte			
Cobreix		Cobert per			
Farceix 64		Farcit per			
Talla 5		Tallat per			
Recolza		Se li recolza			
Es lliura		Se li lliura			
Observacions:					
Interpretació:					
Datació		Criteri datació			
Foto/ Diapo.		<input type="checkbox"/> Recull mostres	Tipus de mostra:		

Població/ Terme municipa		Àrea arqueològica/ Jaciment		Codi M.H.C.B.	UE
BARCELONA		JARDINS DE PEDRALBES		082/06	64
Zona/ àmbit	Sector	Definició			
082/06	4	FARCIMENT			
Comp. geològica	Comp. orgànica	Comp. artificial			
		MORTER BLANC			
Posició	Dimensions	Orientació			
Tamany	Consistència/ Compactació	Color			
	COMPACTACIÓ MITJA	BLANC			
Cotes superiors		Màximes	Minimes	Orientació pendent	
			-		
Potència					
Igual a		En contacte			
Cobreix 61		Cobert per			
Farceix		Farcit per			
Talla		Tallat per			
Recolza		Se li recolza			
Es lliura		Se li lliura			
Observacions:					
Interpretació:					
Datació		Criteri datació			
Foto/ Diapo.		<input type="checkbox"/> Recull mostres	Tipus de mostra:		

Població/ Terme municipa		Àrea arqueològica/ Jaciment		Codi M.H.C.B.	UE
BARCELONA		JARDINS DE PEDRALBES		082/06	65
Zona/ àmbit	Sector	Definició			
082/06	4	ESTRUCTURA: claveguera			
Comp. geològica	Comp. orgànica	Comp. artificial			
		MORTER BLANC + TOTXOS MASSISSOS			
Posició	Dimensions	Orientació			
	0,60 x 0,20 m				
Tamany	Consistència/ Compactació	Color			
	COMPACTACIÓ MITJA	VERMELLÓS			
Màximes		Minimes	Orientació pendent		
Cotes superiors		-	Potència		
Igual a	En contacte		61		
Cobreix	68	Cobert per		66	
Farceix	Farcit per				
Talla	Tallat per		69		
Recolza	Se li recolza				
Es lliura	Se li lliura				
Observacions:					
PART D'AQUESTA CLAVEGUERA VA QUEDAR ANUL.LADA EN FER LA CLAVEGUERA UE-61. LA REFORMA (UE-69) TALLAVA EL PAS DE L'AIGUA.					
Interpretació:					
Datació		Criteri datació			
Foto/ Diapo.		<input type="checkbox"/> Recull mostres	Tipus de mostra:		

Població/ Terme municipa		Àrea arqueològica/ Jaciment		Codi M.H.C.B.	UE
BARCELONA		JARDINS DE PEDRALBES		082/06	66
Zona/ àmbit	Sector	Definició			
082/06	4	ESTRUCTURA: tapadora claveguera			
Comp. geològica	Comp. orgànica	Comp. artificial			
		MORTER BLANC + TOTXOS MASSISSOS			
Posició	Dimensions	Orientació			
	0,15 x 0,15 m				
Tamany	Consistència/ Compactació	Color			
	COMPACTACIÓ MITJA	VERMELLÓS			
Màximes		Minimes	Orientació pendent		
Cotes superiors		-	Potència		
			4 cm		
Igual a	En contacte				
Cobreix	65	Cobert per		86	
Farceix	Farcit per				
Talla	Tallat per				
Recolza	Se li recolza				
Es lliura	Se li lliura				
Observacions:					
Interpretació:					
Datació		Criteri datació			
Foto/ Diapo.		<input type="checkbox"/> Recull mostres	Tipus de mostra:		

Població/ Terme municipa		Àrea arqueològica/ Jaciment		Codi M.H.C.B.	UE
BARCELONA		JARDINS DE PEDRALBES		082/06	67
Zona/ àmbit	Sector	Definició			
082/06	4	NEGATIVA: rasa			
Comp. geològica	Comp. orgànica	Comp. artificial			
Posició	Dimensions	Orientació			
Tamany	Consistència/ Compactació	Color			
Cotes superiors		Màximes	Minimes	Orientació pendent	
			-		
Potència		22 cm			
Igual a		En contacte			
Cobreix		Cobert per			
Farceix		Farcit per 68			
Talla 5		Tallat per			
Recolza		Se li recolza			
Es lliura		Se li lliura			
Observacions:					
Interpretació:					
Datació		Criteri datació			
Foto/ Diapo.		<input type="checkbox"/> Recull mostres	Tipus de mostra:		

Població/ Terme municipa		Àrea arqueològica/ Jaciment		Codi M.H.C.B.	UE
BARCELONA		JARDINS DE PEDRALBES		082/06	68
Zona/ àmbit	Sector	Definició			
082/06	4	FARCIMENT			
Comp. geològica	Comp. orgànica	Comp. artificial			
		MORTER BLANC			
Posició	Dimensions	Orientació			
Tamany	Consistència/ Compactació	Color			
	COMPACTACIÓ MITJA	BLANC			
Cotes superiors		Màximes	Minimes	Orientació pendent	
			-		
Potència					
Igual a		En contacte			
Cobreix		Cobert per			
Farceix 67		Farcit per			
Talla		Tallat per			
Recolza		Se li recolza			
Es lliura		Se li lliura			
Observacions:					
Interpretació:					
Datació		Criteri datació			
Foto/ Diapo.		<input type="checkbox"/> Recull mostres	Tipus de mostra:		

Població/ Terme municipa		Àrea arqueològica/ Jaciment		Codi M.H.C.B.	UE
BARCELONA		JARDINS DE PEDRALBES		082/06	69
Zona/ àmbit	Sector	Definició			
082/06	4	ESTRUCTURA			
Comp. geològica	Comp. orgànica	Comp. artificial			
		MORTER BLANC + TOTXOS MASSISSOS			
Posició	Dimensions	Orientació			
	14 x 14 cm				
Tamany	Consistència/ Compactació	Color			
	COMPACTACIÓ MITJA	BLANC			
Màximes		Minimes		Orientació pendent	
Cotes superiors		-		Potència	
Igual a	En contacte				
Cobreix	Cobert per		62		
Farceix	Farcit per				
Talla	65	Tallat per			
Recolza	Se li recolza				
Es lliura	Se li lliura				
Observacions:					
REFORMA FETA A LA CLAVEGUERA UE-65 PER TALLAR PART D'ELLA I APROFITAR L'ALTRE PER A LA NOVA CLAVEGUERA UE-61.					
Interpretació:					
Datació		Criteri datació			
Foto/ Diapo.		<input type="checkbox"/> Recull mostres		Tipus de mostra:	

Població/ Terme municipa		Àrea arqueològica/ Jaciment		Codi M.H.C.B.	UE
BARCELONA		JARDINS DE PEDRALBES		082/06	70
Zona/ àmbit	Sector	Definició			
082/06	4	ESTRUCTURA: claveguera			
Comp. geològica	Comp. orgànica	Comp. artificial			
		MORTER BLANC + TOTXOS MASSISSOS			
Posició	Dimensions	Orientació			
	4 x 0,25 m				
Tamany	Consistència/ Compactació	Color			
	COMPACTACIÓ MITJA	VERMELLÓS			
Màximes		Minimes		Orientació pendent	
Cotes superiors		-		NE-SO	
Potència					
Igual a	En contacte				
Cobreix	Cobert per		72		
Farceix	Farcit per				
Talla	Tallat per				
Recolza	Se li recolza				
Es lliura	Se li lliura				
Observacions:					
Interpretació:					
Datació		Criteri datació			
Foto/ Diapo.		<input type="checkbox"/> Recull mostres		Tipus de mostra:	

Població/ Terme municipa		Àrea arqueològica/ Jaciment		Codi M.H.C.B.	UE
BARCELONA		JARDINS DE PEDRALBES		082/06	71
Zona/ àmbit	Sector	Definició			
082/06	4	FARCIMENT			
Comp. geològica	Comp. orgànica	Comp. artificial			
TERRA		MORTER BLANC + TOTXOS MASSISSOS			
Posició	Dimensions	Orientació			
Tamany	Consistència/ Compactació	Color			
	ARGILOSA	GROC			
Màximes		Minimes		Orientació pendent	
Cotes superiors	-			Potència	
Igual a	En contacte				
Cobreix 72	Cobert per 2				
Farceix	Farcit per				
Talla	Tallat per				
Recolza	Se li recolza				
Es lliura	Se li lliura				
Observacions:					
Interpretació:					
Datació		Criteri datació			
Foto/ Diapo.	<input type="checkbox"/> Recull mostres	Tipus de mostra:			

Població/ Terme municipa		Àrea arqueològica/ Jaciment		Codi M.H.C.B.	UE
BARCELONA		JARDINS DE PEDRALBES		082/06	72
Zona/ àmbit	Sector	Definició			
082/06	4	ESTRUCTURA: tapadora claveguera			
Comp. geològica	Comp. orgànica	Comp. artificial			
		MORTER BLANC + TOTXOS MASSISSOS			
Posició	Dimensions	Orientació			
	4 x 0,20 m				
Tamany	Consistència/ Compactació	Color			
	COMPACTACIÓ MITJA	VERMELLÓS			
Màximes		Minimes		Orientació pendent	
Cotes superiors	-			Potència 4 cm	
Igual a	En contacte				
Cobreix 70	Cobert per 71				
Farceix	Farcit per				
Talla	Tallat per				
Recolza	Se li recolza				
Es lliura	Se li lliura				
Observacions:					
Interpretació:					
Datació		Criteri datació			
Foto/ Diapo.	<input type="checkbox"/> Recull mostres	Tipus de mostra:			

Població/ Terme municipa		Àrea arqueològica/ Jaciment		Codi M.H.C.B.	UE
BARCELONA		JARDINS DE PEDRALBES		082/06	73
Zona/ àmbit	Sector	Definició			
082/06	4	NEGATIVA: rasa			
Comp. geològica	Comp. orgànica	Comp. artificial			
Posició	Dimensions	Orientació			
Tamany	Consistència/ Compactació	Color			
Cotes superiors		Màximes	Minimes	Orientació pendent	
			-		
Potència		60 cm			
Igual a		En contacte			
Cobreix		Cobert per			
Farceix		Farcit per			
Talla 4		Tallat per			
Recolza		Se li recolza			
Es lliura		Se li lliura			
Observacions:					
Interpretació:					
Datació		Criteri datació			
Foto/ Diapo.		<input type="checkbox"/> Recull mostres	Tipus de mostra:		

Població/ Terme municipa		Àrea arqueològica/ Jaciment		Codi M.H.C.B.	UE
BARCELONA		JARDINS DE PEDRALBES		082/06	74
Zona/ àmbit	Sector	Definició			
082/06	4	FARCIMENT			
Comp. geològica	Comp. orgànica	Comp. artificial			
		MORTER BLANC			
Posició	Dimensions	Orientació			
Tamany	Consistència/ Compactació	Color			
	COMPACTACIÓ MITJA	BLANC			
Cotes superiors		Màximes	Minimes	Orientació pendent	
			-		
Potència					
Igual a		En contacte			
Cobreix		Cobert per			
Farceix 73		Farcit per			
Talla		Tallat per			
Recolza		Se li recolza			
Es lliura		Se li lliura			
Observacions:					
Interpretació:					
Datació		Criteri datació			
Foto/ Diapo.		<input type="checkbox"/> Recull mostres	Tipus de mostra:		

Població/ Terme municipa		Àrea arqueològica/ Jaciment		Codi M.H.C.B.	UE
BARCELONA		JARDINS DE PEDRALBES		082/06	75
Zona/ àmbit	Sector	Definició			
082/06	4	ESTRUCTURA: tapadora pou			
Comp. geològica	Comp. orgànica	Comp. artificial			
		FERRO			
Posició	Dimensions	Orientació			
	0,40 x 0,40 m				
Tamany	Consistència/ Compactació	Color			
Cotes superiors		Màximes	Minimes	Orientació pendent	
		-		Potència 4 cm	
Igual a	En contacte				
Cobreix 55	Cobert per 56				
Farceix	Farcit per				
Talla	Tallat per				
Recolza	Se li recolza				
Es lliura	Se li lliura				
Observacions: REIXA DE FERRO					
Interpretació:					
Datació		Criteri datació			
Foto/ Diapo.		<input type="checkbox"/> Recull mostres	Tipus de mostra:		

Població/ Terme municipa		Àrea arqueològica/ Jaciment		Codi M.H.C.B.	UE
BARCELONA		JARDINS DE PEDRALBES		082/06	76
Zona/ àmbit	Sector	Definició			
082/06	3	ESTRUCTURA: dipòsit			
Comp. geològica	Comp. orgànica	Comp. artificial			
		MORTER BLANC + TOTXOS MASSISSOS			
Posició	Dimensions	Orientació			
	1,4 x 0,6 x 1 m				
Tamany	Consistència/ Compactació	Color			
	COMPACTACIÓ MITJA	BLANC			
Cotes superiors		Màximes	Minimes	Orientació pendent	
		-		Potència	
Igual a	En contacte				
Cobreix	Cobert per 47/54				
Farceix	Farcit per 50				
Talla 4/5/48	Tallat per				
Recolza	Se li recolza 77				
Es lliura	Se li lliura				
Observacions:					
Interpretació:					
Datació		Criteri datació			
Foto/ Diapo.		<input type="checkbox"/> Recull mostres	Tipus de mostra:		

Població/ Terme municipa		Àrea arqueològica/ Jaciment		Codi M.H.C.B.	UE
BARCELONA		JARDINS DE PEDRALBES		082/06	77
Zona/ àmbit	Sector	Definició			
082/06	3	ESTRUCTURA: solera dipòsit			
Comp. geològica	Comp. orgànica	Comp. artificial			
		MORTER BLANC + TOTXOS MASSISSOS			
Posició	Dimensions	Orientació			
	1,4 x 0,6 m				
Tamany	Consistència/ Compactació	Color			
	COMPACTACIÓ MITJA	VERMELLÓS			
Màximes		Minimes	Orientació pendent		
Cotes superiors		-	Potència		
Igual a	En contacte				
Cobreix	Cobert per		50		
Farceix	Farcit per				
Talla	Tallat per				
Recolza	52/76	Se li recolza		52	
Es lliura	Se li lliura				
Observacions:					
Interpretació:					
Datació		Criteri datació			
Foto/ Diapo.		<input type="checkbox"/> Recull mostres	Tipus de mostra:		

Població/ Terme municipa		Àrea arqueològica/ Jaciment		Codi M.H.C.B.	UE
BARCELONA		JARDINS DE PEDRALBES		082/06	78
Zona/ àmbit	Sector	Definició			
082/06	4	ESTRUCTURA: claveguera			
Comp. geològica	Comp. orgànica	Comp. artificial			
		MORTER BLANC + TOTXOS MASSISSOS			
Posició	Dimensions	Orientació			
	2 x 0,3 m				
Tamany	Consistència/ Compactació	Color			
	COMPACTACIÓ MITJA	VERMELLÓS			
Màximes		Minimes	Orientació pendent		
Cotes superiors		-	NO-SE		
Igual a	En contacte		85		
Cobreix	Cobert per		79		
Farceix	Farcit per				
Talla	Tallat per				
Recolza	Se li recolza				
Es lliura	Se li lliura				
Observacions:					
Interpretació:					
Datació		Criteri datació			
Foto/ Diapo.		<input type="checkbox"/> Recull mostres	Tipus de mostra:		

Població/ Terme municipa		Àrea arqueològica/ Jaciment		Codi M.H.C.B.	UE
BARCELONA		JARDINS DE PEDRALBES		082/06	79
Zona/ àmbit	Sector	Definició			
082/06	4	ESTRUCTURA: tapadora claveguera			
Comp. geològica	Comp. orgànica	Comp. artificial			
		MORTER BLANC + TOTXOS MASSISSOS			
Posició	Dimensions	Orientació			
	2 x 0,3 m				
Tamany	Consistència/ Compactació	Color			
	COMPACTACIÓ MITJA	VERMELLÓS			
Cotes superiors		Màximes	Minimes	Orientació pendent	
		-		4 cm	
Igual a	En contacte				
Cobreix 78	Cobert per 80				
Farceix	Farcit per				
Talla	Tallat per				
Recolza	Se li recolza				
Es lliura	Se li lliura				
Observacions:					
Interpretació:					
Datació		Criteri datació			
Foto/ Diapo.	<input type="checkbox"/>	Recull mostres	Tipus de mostra:		

Població/ Terme municipa		Àrea arqueològica/ Jaciment		Codi M.H.C.B.	UE
BARCELONA		JARDINS DE PEDRALBES		082/06	80
Zona/ àmbit	Sector	Definició			
082/06	4	FARCIMENT			
Comp. geològica	Comp. orgànica	Comp. artificial			
TERRA					
Posició	Dimensions	Orientació			
Tamany	Consistència/ Compactació	Color			
	ARGILOSA	VERMELLÓS			
Cotes superiors		Màximes	Minimes	Orientació pendent	
		-			
Potència					
Igual a	En contacte				
Cobreix 79	Cobert per 84				
Farceix	Farcit per				
Talla	Tallat per				
Recolza	Se li recolza				
Es lliura	Se li lliura				
Observacions:					
Interpretació:					
Datació		Criteri datació			
Foto/ Diapo.	<input type="checkbox"/>	Recull mostres	Tipus de mostra:		

Població/ Terme municipa		Àrea arqueològica/ Jaciment		Codi M.H.C.B.	UE
BARCELONA		JARDINS DE PEDRALBES		082/06	81
Zona/ àmbit	Sector	Definició			
082/06	4	FARCIMENT			
Comp. geològica		Comp. orgànica		Comp. artificial	
Posició		Dimensions		Orientació	
Tamany		Consistència/ Compactació		Color	
		ARGILOSA		VERMELLÓS	
Cotes superiors		Màximes	Minimes	Orientació pendent	
		-			
Potència					
Igual a		En contacte			
Cobreix		Cobert per			
Farceix 89		Farcit per			
Talla		Tallat per			
Recolza		Se li recolza			
Es lliura		Se li lliura			
Observacions:					
Interpretació:					
Datació		Criteri datació			
Foto/ Diapo.		<input type="checkbox"/> Recull mostres	Tipus de mostra:		

Població/ Terme municipa		Àrea arqueològica/ Jaciment		Codi M.H.C.B.	UE
BARCELONA		JARDINS DE PEDRALBES		082/06	82
Zona/ àmbit	Sector	Definició			
082/06	4	FARCIMENT			
Comp. geològica		Comp. orgànica		Comp. artificial	
Posició		Dimensions		Orientació	
Tamany		Consistència/ Compactació		Color	
		ARGILOSA		VERMELLÓS	
Cotes superiors		Màximes	Minimes	Orientació pendent	
		-			
Potència					
Igual a		En contacte			
Cobreix 62		Cobert per 2			
Farceix		Farcit per			
Talla		Tallat per			
Recolza		Se li recolza			
Es lliura		Se li lliura			
Observacions:					
Interpretació:					
Datació		Criteri datació			
Foto/ Diapo.		<input type="checkbox"/> Recull mostres	Tipus de mostra:		

Població/ Terme municipa		Àrea arqueològica/ Jaciment		Codi M.H.C.B.	UE
BARCELONA		JARDINS DE PEDRALBES		082/06	83
Zona/ àmbit	Sector	Definició			
082/06	4	NIVELL D'ÚS: enllosat			
Comp. geològica	Comp. orgànica	Comp. artificial			
		MORTER BLANC + RAJOLES			
Posició	Dimensions	Orientació			
Tamany	Consistència/ Compactació	Color			
	COMPACTACIÓ MITJA	VERMELLÓS			
Cotes superiors		Màximes	Minimes	Orientació pendent	
			-		
Potència		8 cm			
Igual a	En contacte				
Cobreix 84	Cobert per				
Farceix	Farcit per				
Talla	Tallat per				
Recolza	Se li recolza				
Es lliura	Se li lliura				
Observacions:					
Interpretació:					
Datació		Criteri datació			
Foto/ Diapo.	<input type="checkbox"/> Recull mostres	Tipus de mostra:			

Població/ Terme municipa		Àrea arqueològica/ Jaciment		Codi M.H.C.B.	UE
BARCELONA		JARDINS DE PEDRALBES		082/06	84
Zona/ àmbit	Sector	Definició			
082/06	4	ESTRAT: de preparació			
Comp. geològica	Comp. orgànica	Comp. artificial			
		FORMIGÓ			
Posició	Dimensions	Orientació			
Tamany	Consistència/ Compactació	Color			
	COMPACTACIÓ ALTA	VERMELLÓS			
Cotes superiors		Màximes	Minimes	Orientació pendent	
			-		
Potència		12 cm			
Igual a	En contacte				
Cobreix 4/85	Cobert per 83				
Farceix	Farcit per				
Talla	Tallat per				
Recolza	Se li recolza				
Es lliura	Se li lliura				
Observacions:					
Interpretació:					
Datació		Criteri datació			
Foto/ Diapo.	<input type="checkbox"/> Recull mostres	Tipus de mostra:			

Població/ Terme municipa		Àrea arqueològica/ Jaciment		Codi M.H.C.B.	UE
BARCELONA		JARDINS DE PEDRALBES		082/06	85
Zona/ àmbit	Sector	Definició			
082/06	4	ESTRUCTURA: pou			
Comp. geològica	Comp. orgànica	Comp. artificial			
		MORTER BLANC + TOTXOS MASSISSOS			
Posició	Dimensions	Orientació			
	1,4 m de diàmetre				
Tamany	Consistència/ Compactació	Color			
	COMPACTACIÓ MITJA	BLANC			
Cotes superiors		Màximes	Minimes	Orientació pendent	
			-		
Potència		2,30 m			
Igual a	En contacte				
Cobreix	Cobert per		80		
Farceix	Farcit per				
Talla	4/5	Tallat per			
Recolza	Se li recolza				
Es lliura	Se li lliura				
Observacions:					
Interpretació:					
Datació		Criteri datació			
Foto/ Diapo.		<input type="checkbox"/> Recull mostres	Tipus de mostra:		

Població/ Terme municipa		Àrea arqueològica/ Jaciment		Codi M.H.C.B.	UE
BARCELONA		JARDINS DE PEDRALBES		082/06	86
Zona/ àmbit	Sector	Definició			
082/06	4	FARCIMENT			
Comp. geològica	Comp. orgànica	Comp. artificial			
Posició	Dimensions	Orientació			
Tamany	Consistència/ Compactació	Color			
	ARGILOSA	VERMELLÓS			
Cotes superiors		Màximes	Minimes	Orientació pendent	
			-		
Potència					
Igual a	En contacte				
Cobreix	66	Cobert per			
Farceix	Farcit per				
Talla	Tallat per				
Recolza	Se li recolza				
Es lliura	Se li lliura				
Observacions:					
Interpretació:					
Datació		Criteri datació			
Foto/ Diapo.		<input type="checkbox"/> Recull mostres	Tipus de mostra:		

Població/ Terme municipa		Àrea arqueològica/ Jaciment		Codi M.H.C.B.	UE
BARCELONA		JARDINS DE PEDRALBES		082/06	87
Zona/ àmbit	Sector	Definició			
082/06	4	NEGATIVA: rasa			
Comp. geològica		Comp. orgànica		Comp. artificial	
Posició		Dimensions		Orientació	
Tamany		Consistència/ Compactació		Color	
		ARGILOSA		VERMELLÓS	
Cotes superiors		Màximes	Minimes	Orientació pendent	
			-		
Potència		30 cm			
Igual a		En contacte			
Cobreix 78		Cobert per			
Farceix		Farcit per			
Talla 4		Tallat per			
Recolza		Se li recolza			
Es lliura		Se li lliura			
Observacions:					
Interpretació:					
Datació		Criteri datació			
Foto/ Diapo.		<input type="checkbox"/> Recull mostres	Tipus de mostra:		

Població/ Terme municipa		Àrea arqueològica/ Jaciment		Codi M.H.C.B.	UE
BARCELONA		JARDINS DE PEDRALBES		082/06	88
Zona/ àmbit	Sector	Definició			
082/06	4	FARCIMENT			
Comp. geològica		Comp. orgànica		Comp. artificial	
Posició		Dimensions		Orientació	
Tamany		Consistència/ Compactació		Color	
		ARGILOSA		VERMELLÓS	
Cotes superiors		Màximes	Minimes	Orientació pendent	
			-		
Potència					
Igual a		En contacte			
Cobreix 87		Cobert per			
Farceix		Farcit per			
Talla		Tallat per			
Recolza		Se li recolza			
Es lliura		Se li lliura			
Observacions:					
Interpretació:					
Datació		Criteri datació			
Foto/ Diapo.		<input type="checkbox"/> Recull mostres	Tipus de mostra:		

Població/ Terme municipa		Àrea arqueològica/ Jaciment		Codi M.H.C.B.	UE
BARCELONA		JARDINS DE PEDRALBES		082/06	89
Zona/ àmbit	Sector	Definició			
082/06	4	NEGATIVA: rasa			

Comp. geològica	Comp. orgànica	Comp. artificial
<input type="text"/>	<input type="text"/>	<input type="text"/>
Posició	Dimensions	Orientació
<input type="text"/>	<input type="text"/>	<input type="text"/>
Tamany	Consistència/ Compactació	Color
<input type="text"/>	<input type="text"/>	<input type="text"/>

	Màximes	Minimes	Orientació pendent
Cotes superiors	<input type="text"/>	-	<input type="text"/>
			Potència <input type="text"/>
			2,20 m aprox.

Igual a	En contacte
Cobreix	Cobert per
Farceix	Farcit per 90
Talla 4/5	Tallat per
Recolza	Se li recolza
Es lliura	Se li lliura

Observacions:

Interpretació:	
Datació <input type="text"/>	Criteri datació <input type="text"/>

Foto/ Diapo. <input type="text"/>	<input type="checkbox"/> Recull mostres	Tipus de mostra: <input type="text"/>
-----------------------------------	---	---------------------------------------